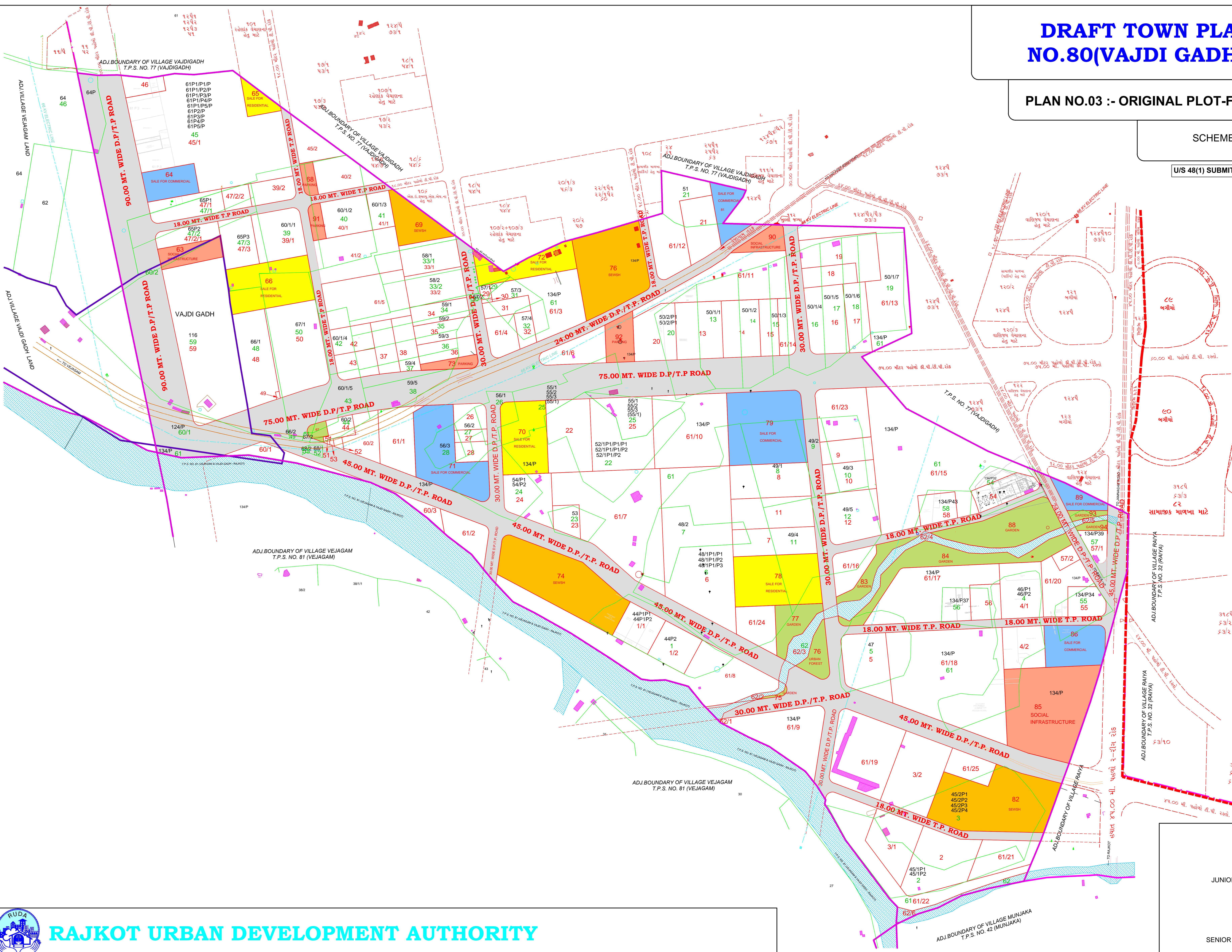


# DRAFT TOWN PLANNING SCHEME NO.80(VAJDI GADH-VEJAGAM)RUDA

PLAN NO.03 :- ORIGINAL PLOT-FINAL PLOT PLAN (OP-FP PLAN)


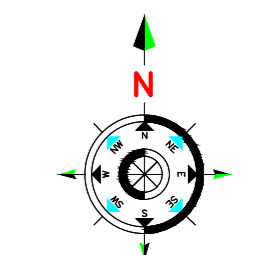
SCHEME AREA : 1873604.00 SQ.MT.(187.36 HAC.)



U/S 48(1) SUBMIT

## LEGEND

- TPS BOUNDARY
- VILLAGE BOUNDARY
- SURVEY NUMBER
- ORIGINAL PLOT (OP) BOUNDARY
- ORIGINAL PLOT (OP) NUMBER
- FINAL PLOT (FP) BOUNDARY
- FINAL PLOT (FP) NUMBER
- PLOTS ALLOTTED TO AUTHORITY
- DP/TP ROAD
- EXISTING ROAD
- VOKLA / RIVER / WATER BODY
- NALA / BRIDGE
- EXISTING STRUCTURE
- ELECTRIC LINE
- TEMPLE
- WELL
- WATER TANK
- TREE
- AS PER POSSESSION



**RAJKOT URBAN DEVELOPMENT AUTHORITY**

JUNIOR TOWN PLANNER RUDA  
 TOWN PLANNER RUDA  
 SENIOR TOWN PLANNER RUDA  
 CHIEF EXECUTIVE AUTHORITY RUDA

**નમુનો 'એફ'**  
**[નિયમ ૨૧ અને ૩૫]**  
**મુસદ્દારૂપ નગર રચના યોજના નં. ૮૦ (વાજડી ગઢ-વેજાગામ)**  
**પુન: વહેંચણી અને મુલ્યાંકન પત્રક**  
**ગુજરાત નગર રચના અને શહેરી વિકાસ અધિનિયમ-૧૯૭૬ ની કલમ-૪૮(૧) હેઠળ સરકારશ્રીમાં મંજૂરી અર્થે સાદર**

અનુ. નંબર	માલિકનું નામ	સત્તા પ્રકાર	૨. સર્વે/ સીટીએસ નંબર	મૂળ પ્લોટ				આખરી પ્લોટ				આપવાનો ફાળવણી (+) વળતર (-)	વધેલી કીમત	ફાળાની ટકાવારી	આપવાનો ફાળવણી (+) ઉમેરો (+) અથવા ઘટાડો (-)	ચોખ્ખી માંગણી	દીખણી		
				મુલ્ય રૂપિયામાં		મુલ્ય રૂપિયામાં		મુલ્ય રૂપિયામાં		મુલ્ય રૂપિયામાં									
				નંબર	ક્ષેત્રફળ (ચો.મી.)	નંબર	ક્ષેત્રફળ (ચો.મી.)	નંબર	ક્ષેત્રફળ (ચો.મી.)	નંબર	ક્ષેત્રફળ (ચો.મી.)								
૧	૨	૩	૩(ક)	૪	૫	૬(ક)	૬(ખ)	૭	૮	૯(ક)	૯ (ખ)	૧૦(ક)	૧૦(ખ)	૧૧	૧૨	૧૩	૧૪	૧૫	૧૬
૧	૧ હસમુખભાઈ લાલજીભાઈ વડાલીયા	બિનપ્રેતી	૪૪ પેકી ૧ પેકી ૨					૧/૧	૬૯૮૧										૧ મુળખંડની માલિકી ૭/૧૨ મુજબ ધ્યાને લીધેલ છે.
	૨ ચંદ્રકાંત રવજીભાઈ ડેડાણીયા	જુની શરત	૪૪ પેકી ૧ પેકી ૧																૨ મુળખંડનું ક્ષેત્રફળ ડી.એસ.ઓ. રેકર્ડ કાયમ કર્યા મુજબ ધ્યાને લીધેલ છે.
	૩ મોહનલાલ નાથાભાઈ મણવર	જુની શરત	૪૪ પેકી ૨					૧/૨	૭૨૮૫										૩ જમીન માલિકોનાં મુળખંડમાના પોતાના હિસ્સાના પ્રમાણમાં વળતરની રકમ લેવાની તથા અંતિમખંડમાં તેઓની હિસ્સાના પ્રમાણમાં ફાળાની રકમ ભરવાની રહેશે.
	૪ રૂડા ટી.પી. કપાત																		૪ બીજાહક વાળા મુળખંડના તેમના જે તે હક તેમના હિસ્સાના પ્રમાણમાં અંતિમખંડમાં તબદીલ કરવામાં આવેલ છે.
	૫ શ્રીમાન પ્રકાશભાઈ બેચરભાઈ																		૫ રૂડા ભારા ન સત્તાખંડના પત્ર નં.રૂડા/ટેક/ડેવ/વેજાગામ/૨૮૭/૨૧/૫૪૪૯, તા.૮/૦૭/૨૦૨૨ થી લેઆઉટ પરવાનગી આપેલ છે.
			Total	૧	૨૩૭૭૬	૧૧૪૧૨૪૮૦૦	૧૧૪૧૨૪૮૦૦		૧૪૨૬૬	૬૮૪૭૬૮૦૦	૬૮૪૭૬૮૦૦	૨૧૩૬૬૧૮૮૨	૨૧૩૬૬૧૮૮૨	-૪૫૬૪૮૦૦૦	૧૪૫૧૮૫૦૮૨	૭૨૫૯૨૫૪૧	૦	૨૬૯૪૪૫૪૧	
૨	૧ પરેશભાઈ પ્રતાપભાઈ પટેલ	જુની શરત	૪૫/૧ પેકી ૧																૧ મુળખંડની માલિકી ૭/૧૨ મુજબ ધ્યાને લીધેલ છે.
	૨ રાજેશભાઈ પ્રતાપભાઈ પટેલ	જુની શરત	૪૫/૧ પેકી ૨																૨ મુળખંડનું ક્ષેત્રફળ ડી.એસ.ઓ. રેકર્ડ કાયમ કર્યા મુજબ ધ્યાને લીધેલ છે.
																			૩ જમીન માલિકોનાં મુળખંડમાના પોતાના હિસ્સાના પ્રમાણમાં વળતરની રકમ લેવાની તથા અંતિમખંડમાં તેઓની હિસ્સાના પ્રમાણમાં ફાળાની રકમ ભરવાની રહેશે.
			Total	૨	૨૬૭૦૯	૧૨૦૧૯૦૫૦૦	૧૨૦૧૯૦૫૦૦	૨	૧૬૦૨૫	૭૨૧૧૨૫૦૦	૭૨૧૧૨૫૦૦	૨૧૨૨૮૩૧૭૫	૨૧૨૨૮૩૧૭૫	-૪૮૦૭૮૦૦૦	૧૪૦૧૭૦૬૭૫	૭૦૦૮૫૩૩૮	૦	૨૨૦૦૭૩૩૮	૪ અંતિમ ખંડની જમીનમાં માલિકોનાં હક/હિસ્સા તેઓની મુળખંડની જમીનોના હક/હિસ્સાનાં પ્રમાણ મુજબ રહેશે.
૩	૧ જીતેન્દ્રભાઈ પ્રતાપભાઈ પટેલ	જુની શરત	૪૫/૨ પેકી ૧					૩/૧	૧૧૨૬૬										૧ મુળખંડની માલિકી ૭/૧૨ મુજબ ધ્યાને લીધેલ છે.
	૨ કાલગુનીબેન પરેશભાઈ પટેલ	જુની શરત	૪૫/૨ પેકી ૨					૩/૨	૧૬૭૭૯										૨ મુળખંડનું ક્ષેત્રફળ ડી.એસ.ઓ. રેકર્ડ કાયમ કર્યા મુજબ નું ધ્યાને લીધેલ છે.
	૩ ભાવનાબેન રાજેશભાઈ પટેલ	જુની શરત	૪૫/૨ પેકી ૩																૩ જમીન માલિકોનાં મુળખંડમાના પોતાના હિસ્સાના પ્રમાણમાં વળતરની રકમ લેવાની તથા અંતિમખંડમાં તેઓની હિસ્સાના પ્રમાણમાં ફાળાની રકમ ભરવાની રહેશે.
	૪ નીલાબેન જીતેન્દ્રભાઈ પટેલ	જુની શરત	૪૫/૨ પેકી ૪																૪ અંતિમ ખંડની જમીનમાં માલિકોનાં હક/હિસ્સા તેઓની મુળખંડની જમીનોના હક/હિસ્સાનાં પ્રમાણ મુજબ રહેશે.
			Total	૩	૪૬૭૪૨	૨૩૩૭૧૦૦૦	૨૩૩૭૧૦૦૦		૨૮૦૪૫	૧૪૦૨૨૫૦૦	૧૪૦૨૨૫૦૦	૪૩૯૯૪૧૯૧૫	૪૩૯૯૪૧૯૧૫	-૯૩૪૮૫૦૦૦	૨૯૯૭૧૬૯૧૫	૧૪૯૮૫૮૪૫૮	૦	૫૬૩૭૩૪૫૮	
૪	૧ રશીકભાઈ મનજીભાઈ ગજેરા	બિનપ્રેતી	૪૬/૧ પેકી ૧					૪/૧	૧૦૫૭૮										૧ મુળખંડની માલિકી ૭/૧૨ મુજબ ધ્યાને લીધેલ છે.
	૨ રશીકલાલ ગોકળભાઈ વડાલીયા	બિનપ્રેતી	૪૬/૧ પેકી ૨					૪/૨	૭૯૯૭										૨ મુળખંડનું ક્ષેત્રફળ ડી.એસ.ઓ. રેકર્ડ કાયમ કર્યા મુજબ નું ધ્યાને લીધેલ છે.
	૩ દીપકકુમાર લક્ષ્મીદાસ વડાલીયા																		૩ જમીન માલિકોનાં મુળખંડમાના પોતાના હિસ્સાના પ્રમાણમાં વળતરની રકમ લેવાની તથા અંતિમખંડમાં તેઓની હિસ્સાના પ્રમાણમાં ફાળાની રકમ ભરવાની રહેશે.
	૪ બ્રિજેશકુમાર દિનેશભાઈ જાવીયા																		૪ અંતિમ ખંડની જમીનમાં માલિકોનાં હક/હિસ્સા તેઓની મુળખંડની જમીનોના હક/હિસ્સાનાં પ્રમાણ મુજબ રહેશે.
	૫ સંજયકુમાર જયંતીલાલ કનેરિયા																		
			Total	૪	૩૦૯૫૯	૧૭૬૪૬૬૩૦૦	૧૭૬૪૬૬૩૦૦		૧૮૫૭૫	૧૦૫૮૭૭૫૦૦	૧૦૫૮૭૭૫૦૦	૩૧૧૬૬૯૯૨૫	૩૧૧૬૬૯૯૨૫	-૭૫૮૮૮૦૦	૨૦૫૭૯૨૪૨૫	૧૦૨૮૯૬૨૧૩	૦	૩૨૩૦૭૪૧૩	
૫	૧ કશ્યપભાઈ રતીલાલ																		૧ મુળખંડની માલિકી ૭/૧૨ મુજબ ધ્યાને લીધેલ છે.
	૨ નીતાબેન કશ્યપભાઈ પાઠક	જુની શરત	૪૭						૧૨૫૦૫										૨ મુળખંડનું ક્ષેત્રફળ ડી.એસ.ઓ. રેકર્ડ કાયમ કર્યા મુજબ પેકીનું ધ્યાને લીધેલ છે.
	૩ યજ્ઞેશ કશ્યપભાઈ પાઠક																		૩ જમીન માલિકોનાં મુળખંડમાના પોતાના હિસ્સાના પ્રમાણમાં વળતરની રકમ લેવાની તથા અંતિમખંડમાં તેઓની હિસ્સાના પ્રમાણમાં ફાળાની રકમ ભરવાની રહેશે.
	૪ પ્રતિક કશ્યપભાઈ પાઠક																		૪ અંતિમ ખંડની જમીનમાં માલિકોનાં હક/હિસ્સા તેઓની મુળખંડની જમીનોના હક/હિસ્સાનાં પ્રમાણ મુજબ રહેશે.
			Total	૫	૨૦૮૪૧	૯૩૭૮૪૫૦૦	૯૩૭૮૪૫૦૦	૫	૧૨૫૦૫	૫૬૨૭૨૫૦૦	૫૬૨૭૨૫૦૦	૧૯૨૧૫૧૮૩૦	૧૯૨૧૫૧૮૩૦	-૩૭૫૧૨૦૦૦	૧૩૫૮૭૯૩૩૦	૬૭૩૯૬૬૫	૦	૩૦૪૨૭૬૬૫	
૬	૧ શ્રીમાન ધર્મેન્દ્રસિંહ ટપુભાભાઈ																		૧ મુળખંડની માલિકી ૭/૧૨ મુજબ ધ્યાને લીધેલ છે.
	૨ જાડેજા જસપાલસિંહ ધર્મેન્દ્રસિંહ	જુની શરત	૪૮/૧ પેકી ૧/ પેકી ૧ ૪૮/૧ પેકી ૧/ પેકી ૨ ૪૮/૧ પેકી ૨						૪૬૯૨૪										૨ મુળખંડનું ક્ષેત્રફળ ડી.એસ.ઓ. રેકર્ડ કાયમ કર્યા મુજબ નું ધ્યાને લીધેલ છે.
	૩ જયશ્રીબા ધર્મેન્દ્રસિંહ																		૩ જમીન માલિકોનાં મુળખંડમાના પોતાના હિસ્સાના પ્રમાણમાં વળતરની રકમ લેવાની તથા અંતિમખંડમાં તેઓની હિસ્સાના પ્રમાણમાં ફાળાની રકમ ભરવાની રહેશે.
			Total	૬	૭૮૨૦૭	૩૭૫૩૯૩૬૦૦	૩૭૫૩૯૩૬૦૦	૬	૪૬૯૨૪	૨૨૫૨૩૫૨૦૦	૨૨૫૨૩૫૨૦૦	૭૦૨૮૨૭૬૭૨	૭૦૨૮૨૭૬૭૨	-૧૫૦૧૫૮૪૦૦	૪૭૭૫૯૨૪૭૨	૨૩૮૭૯૬૨૩૬	૦	૮૮૬૩૭૮૩૬	૪ અંતિમ ખંડની જમીનમાં માલિકોનાં હક/હિસ્સા તેઓની મુળખંડની જમીનોના હક/હિસ્સાનાં પ્રમાણ મુજબ રહેશે.
૭	૧ મનહરબા ધર્મેન્દ્રસિંહ જાડેજા																		૧ મુળખંડની માલિકી ૭/૧૨ મુજબ ધ્યાને લીધેલ છે.
	૨ ચંદ્રસિંહ ધર્મેન્દ્રસિંહ જાડેજા	જુની શરત	૪૮/૨						૧૦૧૯૮										૨ મુળખંડનું ક્ષેત્રફળ ડી.એસ.ઓ. રેકર્ડ કાયમ કર્યા મુજબ નું ધ્યાને લીધેલ છે.
	૩ જયશ્રીબા ધર્મેન્દ્રસિંહ જાડેજા																		૩ જમીન માલિકોનાં મુળખંડમાના પોતાના હિસ્સાના પ્રમાણમાં વળતરની રકમ લેવાની તથા અંતિમખંડમાં તેઓની હિસ્સાના પ્રમાણમાં ફાળાની રકમ ભરવાની રહેશે.
	૪ જસપાલસિંહ ધર્મેન્દ્રસિંહ જાડેજા																		૪ અંતિમ ખંડની જમીનમાં માલિકોનાં હક/હિસ્સા તેઓની મુળખંડની જમીનોના હક/હિસ્સાનાં પ્રમાણ મુજબ રહેશે.
			Total	૭	૧૬૯૯૭	૮૧૫૮૫૬૦૦	૮૧૫૮૫૬૦૦	૭	૧૦૧૯૮	૪૮૯૫૦૪૦૦	૪૮૯૫૦૪૦૦	૧૪૯૮૫૯૬૧૦	૧૪૯૮૫૯૬૧૦	-૩૨૬૩૫૨૦૦	૧૦૦૯૦૯૨૧૦	૫૦૪૫૪૬૦૫	૦	૧૭૮૧૬૪૦૫	



અનુ. નંબર	માલિકનું નામ	સંતા પકાર	રે. સં.વે./સી.ટી.એસ નંબર	મુળ પ્લોટ				આખરી પ્લોટ				આપવાનો ક્ષણ વણી (+) વળતર (-)	વધેલી કીમત	ફાળાની ટકાવારી	આપવાનો ક્ષણ ઉમેરો (+) અથવા ઘટાડો (-)	ચોખ્ખી માંગણી	ટીપ્પણી				
				મુલ્ય રૂપિયામાં		મુલ્ય રૂપિયામાં અવિકસિત		મુલ્ય રૂપિયામાં		મુલ્ય રૂપિયામાં વિકસિત											
				નંબર	ભેદક્રમ (ચો.મી.)	બાંધકામોના મુલ્ય સિવાય રૂ. પૈ	બાંધકામો સહિત રૂ. પૈ	નંબર	ભેદક્રમ (ચો.મી.)	બાંધકામોના મુલ્ય સિવાય રૂ. પૈ	બાંધકામો સહિત રૂ. પૈ							બાંધકામોના મુલ્ય સિવાય રૂ. પૈ	બાંધકામો સહિત રૂ. પૈ		
૧	૨	૩	૩(ક)	૪	૫	૬(ક)	૬(ખ)	૭	૮	૯(ક)	૯ (ખ)	૧૦(ક)	૧૦(ખ)	૧૧	૧૨	૧૩	૧૪	૧૫	૧૬		
18	૧ રાજેશભાઈ બાવાભાઈ વડોદરીયા	જુની શરત	૫૦/૧/૬						૪૮૫૬											૧ મુળખંડની માલિકી ૭/૧૨મુજબ ધ્યાને લીધેલ છે. ૨ મુળખંડનું ભેતરફળ ડી.એસ.ઓ. રેકર્ડ કાયમ કર્યા મુજબ નું ધ્યાને લીધેલ છે.	
			Total	૧૮	૮૦૯૪	૪૪૫૧૭૦૦૦	૪૪૫૧૭૦૦૦	૧૮	૪૮૫૬	૨૬૭૦૮૦૦૦	૨૬૭૦૮૦૦૦	૮૧૭૬૫૩૨૮	૮૧૭૬૫૩૨૮	-૧૭૮૦૬૦૦૦	૫૫૦૫૭૩૨૮	૨૭૫૨૮૬૬૪	૦	૬૭૧૯૬૬૪			
19	૧ શ્રીમાન ભાણજીભાઈ મુળજીભાઈ ૨ સાગરભાઈ ભાણજીભાઈ વડોદરીયા	જુની શરત	૫૦/૧/૭						૧૨૦૧૯											૧ મુળખંડની માલિકી ૭/૧૨મુજબ ધ્યાને લીધેલ છે. ૨ મુળખંડનું ભેતરફળ ડી.એસ.ઓ. રેકર્ડ કાયમ કર્યા મુજબ નું ધ્યાને લીધેલ છે. ૩ જમીન માલિકોનાં મુળખંડમાના પોતાના હિસ્સાના પ્રમાણમાં વળતરની રકમ લેવાની તથા અંતિમખંડમાં તેઓની હિસ્સાના પ્રમાણમાં ફાળાની રકમ ભરવાની રહેશે. ૪ અંતિમ ખંડની જમીનમાં માલિકોનાં હક્ક/હિસ્સા તેઓની મુળખંડની જમીનોના હક્ક/હિસ્સાનાં પ્રમાણ મુજબ રહેશે.	
			Total	૧૯	૨૦૦૩૨	૧૧૦૧૭૬૦૦૦	૧૧૦૧૭૬૦૦૦	૧૯	૧૨૦૧૯	૬૬૧૦૪૫૦૦	૬૬૧૦૪૫૦૦	૨૦૨૩૭૫૯૨૨	૨૦૨૩૭૫૯૨૨	-૪૪૦૭૧૫૦૦	૧૩૬૨૭૪૪૨૨	૬૮૧૩૫૭૧૧	૦	૨૪૦૬૪૨૧૧			
20	૧ જોનું વલભભાઈ વધાસીયા વા/ઓ અમિતભાઈ રેકર્ડ ૨ બીજા હક્કો ૩ ડી.પી. કપાત	બિનખેતી જુની શરત	૫૦/૨ પૈકી ૧ + ૫૦/૨ પૈકી ૧  (૫૦/૨)						૧૦૦૭૭											૧ મુળખંડની માલિકી ૭/૧૨મુજબ ધ્યાને લીધેલ છે. ૨ મુળખંડનું ભેતરફળ ડી.એસ.ઓ. રેકર્ડ કાયમ કર્યા મુજબ નું ધ્યાને લીધેલ છે. ૩ જમીન માલિકોનાં મુળખંડમાના પોતાના હિસ્સાના પ્રમાણમાં વળતરની રકમ લેવાની તથા અંતિમખંડમાં તેઓની હિસ્સાના પ્રમાણમાં ફાળાની રકમ ભરવાની રહેશે. ૪ બીજાહક વાળા મુળ ખંડના તેમના જે તે હક તેમના હિસ્સાના પ્રમાણમાં અંતિમખંડમાં તબદીલ કરવામાં આવેલ છે. ૫ સ.નં.૫૦/૨ પૈકી ૧(૫૦/૨) , ૬૭૧૮.૦૦ચો.મી. ગામ નમુના-૭ મુજબ ડી.પી.કપાત હોવાથી જુની શરત દર્શાવેલ ભેત મુળખંડ સંયુક્ત દર્શાવી અંતિમખંડ ફાળવેલ છે. ૬ અંતિમ ખંડની જમીનમાં માલિકોનાં હક્ક/હિસ્સા તેઓની મુળખંડની જમીનોના હક્ક/હિસ્સાનાં પ્રમાણ મુજબ રહેશે.	
			Total	૨૦	૧૬૭૯૫	૯૨૩૭૨૫૦૦	૯૨૩૭૨૫૦૦	૨૦	૧૦૦૭૭	૫૫૪૨૩૫૦૦	૫૫૪૨૩૫૦૦	૧૭૬૨૦૬૪૨૨	૧૭૬૨૦૬૪૨૨	-૩૬૯૪૬૦૦૦	૧૨૦૭૮૨૯૨૨	૬૦૩૯૧૪૬૧	૦	૨૩૪૪૨૪૬૧			
21	૧ આરોજા ડિરીટ શિવલાલભાઈ ૨ આરોજા અશ્વિન શિવલાલભાઈ ૩ આરોજા નરેન્દ્ર શિવલાલભાઈ	જુની શરત	૫૧																	૧ મુળખંડની માલિકી ૭/૧૨મુજબ ધ્યાને લીધેલ છે. ૨ મુળખંડનું ભેતરફળ ડી.એસ.ઓ. રેકર્ડ કાયમ કર્યા મુજબ નું ધ્યાને લીધેલ છે. ૩ જમીન માલિકોનાં મુળખંડમાના પોતાના હિસ્સાના પ્રમાણમાં વળતરની રકમ લેવાની તથા અંતિમખંડમાં તેઓની હિસ્સાના પ્રમાણમાં ફાળાની રકમ ભરવાની રહેશે. ૪ અંતિમ ખંડની જમીનમાં માલિકોનાં હક્ક/હિસ્સા તેઓની મુળખંડની જમીનોના હક્ક/હિસ્સાનાં પ્રમાણ મુજબ રહેશે.	
			Total	૨૧	૧૪૮૭૨	૮૩૨૮૩૨૦૦	૮૩૨૮૩૨૦૦	૨૧	૮૯૨૩	૪૯૬૬૮૮૦૦	૪૯૬૬૮૮૦૦	૧૫૦૦૩૧૩૨૨	૧૫૦૦૩૧૩૨૨	-૩૩૧૪૪૦૦	૧૦૦૦૬૨૫૨૨	૫૦૦૩૧૨૬૧	૦	૧૬૭૧૬૮૬૧			
22	૧ શ્રીમાન જનતીભાઈ ઘોઘાભાઈ રાઠોડ ૨ મનસુખભાઈ ઘોઘાભાઈ રાઠોડ ૩ દેવશીભાઈ ડાયાભાઈ ભુત ૪ સૈલેશભાઈ ભીખાભાઈ શિંગાળા ૫ હરેશભાઈ ગોપાલભાઈ સાકરિયા ૬ રસીકભાઈ દેવશીભાઈ ભુત ૭ હિતેશભાઈ દેવશીભાઈ ભુત	જુની શરત	૫૨/૧ પૈકી ૧ / પૈકી ૧ / પૈકી ૧ / પૈકી ૨ ૫૨/૧ પૈકી ૧ / પૈકી ૧ / પૈકી ૨																		૧ મુળખંડની માલિકી ૭/૧૨મુજબ ધ્યાને લીધેલ છે. ૨ મુળખંડનું ભેતરફળ ડી.એસ.ઓ. રેકર્ડ કાયમ કર્યા મુજબ નું ધ્યાને લીધેલ છે. ૩ જમીન માલિકોનાં મુળખંડમાના પોતાના હિસ્સાના પ્રમાણમાં વળતરની રકમ લેવાની તથા અંતિમખંડમાં તેઓની હિસ્સાના પ્રમાણમાં ફાળાની રકમ ભરવાની રહેશે. ૪ અંતિમ ખંડની જમીનમાં માલિકોનાં હક્ક/હિસ્સા તેઓની મુળખંડની જમીનોના હક્ક/હિસ્સાનાં પ્રમાણ મુજબ રહેશે.
			Total	૨૨	૨૪૮૮૧	૧૩૫૯૭૩૬૦૦	૧૩૫૯૭૩૬૦૦	૨૨	૧૪૫૬૯	૮૧૫૮૬૪૦૦	૮૧૫૮૬૪૦૦	૨૫૯૩૭૧૯૦૭	૨૫૯૩૭૧૯૦૭	-૫૪૩૮૭૨૦૦	૧૭૭૭૮૫૫૦૭	૮૮૮૯૨૭૫૪	૦	૩૪૫૦૫૫૫૪			
23	૧ હેમીબેન સામંતભાઈ વડોદરીયા ૨ હીરાબેન બીજલભાઈ વડોદરીયા ૩ બાબુભાઈ સોમાભાઈ વડોદરીયા ૪ જયંતીભાઈ સામંતભાઈ વડોદરીયા ૫ ચંદુલાલ બીજલભાઈ વડોદરીયા ૬ મેરાભાઈ બીજલભાઈ વડોદરીયા ૭ ભરતભાઈ સામંતભાઈ વડોદરીયા ૮ દેવરાજભાઈ બીજલભાઈ વડોદરીયા ૯ દીપકભાઈ સાવંતભાઈ વડોદરીયા	જુની શરત	૫૩																	૧ મુળખંડની માલિકી ૭/૧૨મુજબ ધ્યાને લીધેલ છે. ૨ મુળખંડનું ભેતરફળ ડી.એસ.ઓ. રેકર્ડ કાયમ કર્યા મુજબ નું ધ્યાને લીધેલ છે. ૩ જમીન માલિકોનાં મુળખંડમાના પોતાના હિસ્સાના પ્રમાણમાં વળતરની રકમ લેવાની તથા અંતિમખંડમાં તેઓની હિસ્સાના પ્રમાણમાં ફાળાની રકમ ભરવાની રહેશે. ૪ અંતિમ ખંડની જમીનમાં માલિકોનાં હક્ક/હિસ્સા તેઓની મુળખંડની જમીનોના હક્ક/હિસ્સાનાં પ્રમાણ મુજબ રહેશે.	
			Total	૨૩	૫૭૬૭	૨૮૮૩૫૦૦૦	૨૮૮૩૫૦૦૦	૨૩	૩૪૬૦	૧૭૩૦૦૦૦	૧૭૩૦૦૦૦	૫૩૯૮૨૯૨૦	૫૩૯૮૨૯૨૦	-૧૧૫૩૫૦૦૦	૩૬૬૮૨૯૨૦	૧૮૩૪૧૪૬૦	૦	૬૮૦૬૪૬૦			

અનુ. નંબર	માલિકનું નામ	સંતા પ્રકાર	રે. સર્વે/સી.ટી.એસ નંબર	મુળ પ્લોટ		આખરી પ્લોટ		આપવાનો ક્ષણ વણી (+) વળતર (-)	વધેલી કીમત	ફાળાની ટકાવારી	આપવાનો ક્ષણ ઉમેરો (+) અથવા ઘટાડો (-)	યોખ્ખી માંગણી	ટીપ્પણી							
				મૂલ્ય રૂપિયામાં		મૂલ્ય રૂપિયામાં અલિકસિત								મૂલ્ય રૂપિયામાં લિકસિત						
				નંબર	ભેજ ફળ (ચો.મી.)	નંબર	ભેજ ફળ (ચો.મી.)							નંબર	ભેજ ફળ (ચો.મી.)					
૧	૨	૩	૩(ક)	૪	૫	૬(ક)	૬(ખ)	૭	૮	૯(ક)	૯(ખ)	૧૦(ક)	૧૦(ખ)	૧૧	૧૨	૧૩	૧૪	૧૫	૧૬	
24	૧ જયદેવસિંહ અભેસિંહ જાડેજા ૨ કાળીબેન ગોવિંદભાઈ બાવળીયા ૩ બધીબેન કેશુભાઈ બાવળીયા ૪ રતનબેન છગનભાઈ બાવળીયા ૫ દેવજીભાઈ છગનભાઈ બાવળીયા ૬ દિનેશભાઈ છગનભાઈ બાવળીયા ૭ હરેશભાઈ છગનભાઈ બાવળીયા ૮ અશોકભાઈ નારણભાઈ મકવાણા ૯ મધુબેન નારણભાઈ મકવાણા વા/ઓ ૧૦ મધુભાઈ રોરીયા ૧૧ મીનાબેન નારણભાઈ મકવાણા વા/ઓ ૧૨ સુરેશભાઈ મકવાણા ૧૩ ભરતભાઈ નારણભાઈ મકવાણા ૧૪ સુરેશભાઈ નારણભાઈ મકવાણા ૧૫ મુકેશભાઈ નારણભાઈ મકવાણા ૧૬ રેખાબેન નારણભાઈ મકવાણા વા/ઓ ૧૭ સુપ્રભાઈ બાબરીયા ૧૮ અનિલભાઈ નરેન્દ્રભાઈ ડાભી ૧૯ જસુબેન નરેન્દ્રભાઈ ડાભી વા/ઓ ૨૦ ભરતભાઈ બળધરા ૨૧ લાલજીભાઈ નરેન્દ્રભાઈ ડાભી ૨૨ ગીતાબેન નરેન્દ્રભાઈ ડાભી વા/ઓ ૨૩ પીરજલાલ બળધરા ૨૪ શાન્તાબેન બાબુભાઈ બાવળીયા ૨૫ રમેશભાઈ બાબુભાઈ બાવળીયા ઉફું ૨૬ બાવરીયા ૨૭ મનોજભાઈ બાબુભાઈ બાવળીયા ઉફું ૨૮ બાવરીયા ૨૯ જયદેવસિંહ અનિરૂઢસિંહ જાડેજા ૩૦ વનરાજસિંહ મેરુભા રાણા ૩૧ વિરમદેવસિંહ કુંવરસિંહ ગોહીલ	જુની શરત	૫૪/ પૈકી ૧																	૧ મુળખંડની માલિકી ૭/૧૨ મુજબ ધ્યાને લીધેલ છે. ૨ મુળખંડનું ભેતરફળ ડી.એસ.ઓ. રેકર્ડ કાયમ કર્યા મુજબ નું ધ્યાને લીધેલ છે. ૩ જમીન માલિકોનાં મુળખંડમાના પોતાના હિસ્સાના પ્રમાણમાં વળતરની રકમ લેવાની તથા અંતિમખંડમાં તેઓની હિસ્સાના પ્રમાણમાં ફાળાની રકમ ભરવાની રહેશે. ૪ અંતિમ ખંડની જમીનમાં માલિકોનાં હક્ક/હિસ્સા તેઓની મુળખંડની જમીનોના હક્ક/હિસ્સાનાં પ્રમાણ મુજબ રહેશે.
			Total	૨૪	૧૬૫૯૨	૮૨૯૬૦૦૦	૮૨૯૬૦૦૦	૨૪	૯૯૫૫	૪૯૭૭૫૦૦	૪૯૭૭૫૦૦	૧૬૨૬૪૪૭૯૦	૧૬૨૬૪૪૭૯૦	-૩૩૧૮૫૦૦	૧૧૨૮૬૯૭૯૦	૫૬૪૩૪૮૯૫	૦	૨૩૨૪૯૮૯૫		
25	૧ શ્રીમતી ભગવતીબેન ગોવિંદભાઈ સોલંકી ૨ મોહિત ગોવિંદભાઈ સોલંકી ૩ જીશાબેન ગોવિંદભાઈ સોલંકી વા.ઓ. મહેશભાઈ ગોહેલ	જુની શરત	૫૫/૧+૫૫/૨+૫૫/૩ (૫૫/૧)																	૧ મુળખંડની માલિકી ૭/૧૨ મુજબ ધ્યાને લીધેલ છે. ૨ મુળખંડનું ભેતરફળ ડી.એસ.ઓ. રેકર્ડ કાયમ કર્યા મુજબ નું ધ્યાને લીધેલ છે. ૩ જમીન માલિકોનાં મુળખંડમાના પોતાના હિસ્સાના પ્રમાણમાં વળતરની રકમ લેવાની તથા અંતિમખંડમાં તેઓની હિસ્સાના પ્રમાણમાં ફાળાની રકમ ભરવાની રહેશે. ૪ અંતિમ ખંડની જમીનમાં માલિકોનાં હક્ક/હિસ્સા તેઓની મુળખંડની જમીનોના હક્ક/હિસ્સાનાં પ્રમાણ મુજબ રહેશે.
			Total	૨૫	૩૪૨૯૭	૧૮૮૬૩૩૫૦૦	૧૮૮૬૩૩૫૦૦	૨૫	૨૦૫૭૮	૧૧૩૧૭૯૦૦૦	૧૧૩૧૭૯૦૦૦	૩૫૯૮૨૬૯૦૮	૩૫૯૮૨૬૯૦૮	-૭૫૪૫૪૫૦૦	૨૪૬૬૪૭૯૦૮	૧૨૩૩૨૩૯૫૪	૦	૪૭૮૬૯૪૫૪		
26	૧ વિનોદરાય પ્રેમજીભાઈ કાલાવડીયા ૨ વિજયકુમાર મનસુખલાલ કાલાવડીયા ૩ પીનુકુમાર ગોવિંદભાઈ કોરડીયા	જુની શરત	૫૬/૧																	૧ મુળખંડની માલિકી ૭/૧૨ મુજબ ધ્યાને લીધેલ છે. ૨ મુળખંડનું ભેતરફળ ડી.એસ.ઓ. રેકર્ડ કાયમ કર્યા મુજબ નું ધ્યાને લીધેલ છે. ૩ જમીન માલિકોનાં મુળખંડમાના પોતાના હિસ્સાના પ્રમાણમાં વળતરની રકમ લેવાની તથા અંતિમખંડમાં તેઓની હિસ્સાના પ્રમાણમાં ફાળાની રકમ ભરવાની રહેશે. ૪ અંતિમ ખંડની જમીનમાં માલિકોનાં હક્ક/હિસ્સા તેઓની મુળખંડની જમીનોના હક્ક/હિસ્સાનાં પ્રમાણ મુજબ રહેશે.
			Total	૨૬	૬૩૭૪	૩૫૦૫૭૦૦૦	૩૫૦૫૭૦૦૦	૨૬	૩૮૨૪	૨૧૦૩૨૦૦૦	૨૧૦૩૨૦૦૦	૬૯૯૬૦૦૮૦	૬૯૯૬૦૦૮૦	-૧૪૦૨૫૦૦૦	૪૮૯૨૮૦૮૦	૨૪૪૬૪૦૪૦	૦	૧૦૪૩૯૦૪૦		
27	૧ સરકારી ખરાબો	જુની શરત	૫૬/૨																	૧ મુળખંડની માલિકી ૭/૧૨ મુજબ ધ્યાને લીધેલ છે. ૨ મુળખંડનું ભેતરફળ ડી.એસ.ઓ. રેકર્ડ કાયમ કર્યા મુજબ નું ધ્યાને લીધેલ છે.
			Total	૨૭	૩૦૩૫	૧૬૬૯૨૫૦૦	૧૬૬૯૨૫૦૦	૨૭	૧૮૨૧	૧૦૦૧૫૫૦૦	૧૦૦૧૫૫૦૦	૩૦૬૬૧૯૯૮	૩૦૬૬૧૯૯૮	-૬૬૭૭૦૦૦	૨૦૬૬૬૪૯૮	૧૦૩૨૩૨૪૯	૦	૩૬૬૬૨૪૯		
28	૧ શ્રીમતિ ભગવતીબેન ગોવિંદભાઈ સોલંકી ૨ મોહીતભાઈ ગોવિંદભાઈ સોલંકી ૩ જીશાબેન ગોવિંદભાઈ સોલંકી વા.ઓ. મહેશભાઈ ગોહેલ	જુની શરત	૫૬/૩																	૧ મુળખંડની માલિકી ૭/૧૨ મુજબ ધ્યાને લીધેલ છે. ૨ મુળખંડનું ભેતરફળ ડી.એસ.ઓ. રેકર્ડ કાયમ કર્યા મુજબ નું ધ્યાને લીધેલ છે. ૩ જમીન માલિકોનાં મુળખંડમાના પોતાના હિસ્સાના પ્રમાણમાં વળતરની રકમ લેવાની તથા અંતિમખંડમાં તેઓની હિસ્સાના પ્રમાણમાં ફાળાની રકમ ભરવાની રહેશે. ૪ અંતિમ ખંડની જમીનમાં માલિકોનાં હક્ક/હિસ્સા તેઓની મુળખંડની જમીનોના હક્ક/હિસ્સાનાં પ્રમાણ મુજબ રહેશે.
			Total	૨૮	૪૯૫૭	૨૭૨૬૩૫૦૦	૨૭૨૬૩૫૦૦	૨૮	૨૯૭૪	૧૬૩૫૭૦૦૦	૧૬૩૫૭૦૦૦	૫૦૦૭૬૨૧૨	૫૦૦૭૬૨૧૨	-૧૦૯૦૬૫૦૦	૩૩૭૧૯૨૧૨	૧૬૮૫૯૬૦૬	૦	૫૯૫૩૧૦૬		
29	૧ કલદિપસિંહ નિર્મળસિંહ જાડેજા	જુની શરત	૫૭/૧																	૧ મુળખંડની માલિકી ૭/૧૨ મુજબ ધ્યાને લીધેલ છે. ૨ મુળખંડનું ભેતરફળ ડી.એસ.ઓ. રેકર્ડ કાયમ કર્યા મુજબ નું ધ્યાને લીધેલ છે.
			Total	૨૯	૧૧૧૩	૫૫૬૫૦૦૦	૫૫૬૫૦૦૦	૨૯	૬૬૮	૩૩૪૦૦૦૦	૩૩૪૦૦૦૦	૧૦૨૨૫૦૭૬	૧૦૨૨૫૦૭૬	-૨૨૨૫૦૦૦	૬૮૮૫૦૭૬	૩૪૪૨૫૩૮	૦	૧૨૧૭૫૩૮		
30	૧ શ્રીમાન મોતીભાઈ શીવસિંહ ૨ ગોવિંદભાઈ ઘેલાભાઈ સરધારા ૩ રમેશભાઈ કુરજીભાઈ સભાયા ૪ વિજયભાઈ અવચાનભાઈ સભાયા	જુની શરત	૫૭/૨																	૧ મુળખંડની માલિકી ૭/૧૨ મુજબ ધ્યાને લીધેલ છે. ૨ મુળખંડનું ભેતરફળ ડી.એસ.ઓ. રેકર્ડ કાયમ કર્યા મુજબ નું ધ્યાને લીધેલ છે. ૩ જમીન માલિકોનાં મુળખંડમાના પોતાના હિસ્સાના પ્રમાણમાં વળતરની રકમ લેવાની તથા અંતિમખંડમાં તેઓની હિસ્સાના પ્રમાણમાં ફાળાની રકમ ભરવાની રહેશે. ૪ અંતિમ ખંડની જમીનમાં માલિકોનાં હક્ક/હિસ્સા તેઓની મુળખંડની જમીનોના હક્ક/હિસ્સાનાં પ્રમાણ મુજબ રહેશે.
			Total	૩૦	૩૦૪	૧૫૨૦૦૦૦	૧૫૨૦૦૦૦	૩૦	૧૮૨	૯૧૦૦૦૦	૯૧૦૦૦૦	૨૭૮૫૮૭૪	૨૭૮૫૮૭૪	-૬૧૦૦૦૦	૧૮૭૫૮૭૪	૯૩૭૬૩૭	૦	૩૨૭૬૩૭		

અનુ. નંબર	માલિકનું નામ	સંતા પ્રકાર	રે. સંવે/સી.ટી.એસ નંબર	મુળ પ્લોટ				આખરી પ્લોટ				આપવાનો ક્ષણ વણી (+) વળતર (-)	વધેલી કીમત	ફાળાની ટકાવારી	આપવાનો ક્ષણ ઉમેરો (+) અથવા ઘટાડો (-)	ચોખ્ખી માંગણી	ટીપ્પણી				
				મુલ્ય રૂપિયામાં		મુલ્ય રૂપિયામાં		મુલ્ય રૂપિયામાં		મુલ્ય રૂપિયામાં											
				નંબર	ભેદક્રમ (ચો.મી.)	નંબર	ભેદક્રમ (ચો.મી.)	નંબર	ભેદક્રમ (ચો.મી.)	નંબર	ભેદક્રમ (ચો.મી.)							અવિકસિત		વિકસિત	
																		બાંધકામોના મુલ્ય સિવાય રૂ. પૈ	બાંધકામો સહિત રૂ. પૈ	બાંધકામોના મુલ્ય સિવાય રૂ. પૈ	બાંધકામો સહિત રૂ. પૈ
૧	૨	૩	૩(ક)	૪	૫	૬(ક)	૬(ખ)	૭	૮	૯(ક)	૯ (ખ)	૧૦(ક)	૧૦(ખ)	૧૧	૧૨	૧૩	૧૪	૧૫	૧૬		
૩૧	૧ કલદિ પસિંહ નિર્મળસિંહ જાડેજા	જુની શરત	૫૭/૩																૧ મુળખંડની માલિકી ૭/૧૨મુજબ ધ્યાને લીધેલ છે. ૨ મુળખંડનું ભેતરફળ ડી.એસ.ઓ. રેકર્ડ કાયમ કર્યા મુજબ નું ધ્યાને લીધેલ છે.		
			Total	૩૧	૫૫૬૪	૨૭૮૨૦૦૦	૨૭૮૨૦૦૦	૩૧	૩૩૩૮	૧૬૬૬૦૦૦	૧૬૬૬૦૦૦	૫૧૦૬૪૭૬૬	૫૧૦૬૪૭૬૬	-૧૧૧૩૦૦૦	૩૪૪૦૪૭૬૬	૧૭૨૦૨૩૮૩	૦	૬૦૭૨૩૮૩			
૩૨	૧ ઋષીરાજસિંહ પ્રતાપસિંહ જાડેજા ૨ યોગેશભાઈ ડુંગરભાઈ બેરા	જુની શરત	૫૭/૪																૧ મુળખંડની માલિકી ૭/૧૨મુજબ ધ્યાને લીધેલ છે. ૨ મુળખંડનું ભેતરફળ ડી.એસ.ઓ. રેકર્ડ કાયમ કર્યા મુજબ નું ધ્યાને લીધેલ છે. ૩ જમીન માલિકોનાં મુળખંડમાના પોતાના હિસ્સાના પ્રમાણમાં વળતરની રકમ લેવાની તથા અંતિમખંડમાં તેઓની હિસ્સાના પ્રમાણમાં ફાળાની રકમ ભરવાની રહેશે. ૪ અંતિમ ખંડની જમીનમાં માલિકોનાં હક્ક/હિસ્સા તેઓની મુળખંડની જમીનોના હક્ક/હિસ્સાનાં પ્રમાણ મુજબ રહેશે.		
			Total	૩૨	૪૫૫૩	૨૬૪૦૭૪૦૦	૨૬૪૦૭૪૦૦	૩૨	૨૭૩૨	૧૫૮૪૫૬૦૦	૧૫૮૪૫૬૦૦	૪૭૫૭૭૭૮૦	૪૭૫૭૭૭૮૦	-૧૦૫૬૧૮૦૦	૩૧૭૩૨૧૮૦	૧૫૮૬૬૦૬૦	૦	૫૩૦૪૨૬૦			
૩૩	૧ શ્રીમાન દિલીપભાઈ ગોવિંદભાઈ	જુની શરત	૫૮/૨																૧ મુળખંડની માલિકી ૭/૧૨મુજબ ધ્યાને લીધેલ છે. ૨ મુળખંડનું ભેતરફળ ડી.આઇ.એલ.આર.શ્રી દ્વારા ઓનલાઇન અરજી નં.૭૦૬૦૬૨૦૨૨૪૪૩૪૬માં કરેલ હિસ્સા માપણી મુજબ સ્કેચ ડી.ટી.આર.નં. ૧/૪૫/૨૪-૨૫ ના પુ.પ.નં. ૧૯ અને કે.જી.પી. એસ.આર.નં. ૦૮/૨૪-૨૫ થી મંજૂર થયા મુજબ હિસ્સા તથા ભેતરફળ કાયમ કર્યા મુજબનું ધ્યાને લીધેલ છે.		
			Total	૩૩/૧	૧૩૬૫૮	૭૨૩૮૭૪૦૦	૭૨૩૮૭૪૦૦	૩૩/૧	૮૧૬૫	૪૩૪૩૩૫૦૦	૪૩૪૩૩૫૦૦	૧૩૨૬૭૨૦૭૦	૧૩૨૬૭૨૦૭૦	-૨૮૬૫૩૬૦૦	૮૬૫૩૮૫૭૦	૪૪૭૬૬૨૮૫	૦	૧૫૮૧૫૩૮૫			
૩૪	૧ શ્રીમાન વિપુલભાઈ ગોવિંદભાઈ	જુની શરત	૫૮/૧																૧ મુળખંડની માલિકી ૭/૧૨મુજબ ધ્યાને લીધેલ છે. ૨ મુળખંડનું ભેતરફળ ડી.આઇ.એલ.આર.શ્રી દ્વારા ઓનલાઇન અરજી નં.૭૦૬૦૬૨૦૨૨૪૪૩૪૬માં કરેલ હિસ્સા માપણી મુજબ સ્કેચ ડી.ટી.આર.નં. ૧/૪૫/૨૪-૨૫ ના પુ.પ.નં. ૧૯ અને કે.જી.પી. એસ.આર.નં. ૦૮/૨૪-૨૫ થી મંજૂર થયા મુજબ હિસ્સા તથા ભેતરફળ કાયમ કર્યા મુજબનું ધ્યાને લીધેલ છે.		
			Total	૩૩/૨	૧૩૬૫૮	૭૨૩૮૭૪૦૦	૭૨૩૮૭૪૦૦	૩૩/૨	૮૧૬૫	૪૩૪૩૩૫૦૦	૪૩૪૩૩૫૦૦	૧૩૨૬૭૨૦૭૦	૧૩૨૬૭૨૦૭૦	-૨૮૬૫૩૬૦૦	૮૬૫૩૮૫૭૦	૪૪૭૬૬૨૮૫	૦	૧૫૮૧૫૩૮૫			
૩૫	૧ કુંવરબેન વસ્તાભાઈ સભાયા ૨ ભાણજીભાઈ વસ્તાભાઈ સભાયા ૩ ભુપતભાઈ વસ્તાભાઈ સભાયા ૪ પ્રવિણભાઈ વસ્તાભાઈ સભાયા	જુની શરત	૫૯/૧																૧ મુળખંડની માલિકી ૭/૧૨મુજબ ધ્યાને લીધેલ છે. ૨ મુળખંડનું ભેતરફળ ડી.એસ.ઓ. રેકર્ડ કાયમ કર્યા મુજબ પૈકીનું ધ્યાને લીધેલ છે. ૩ જમીન માલિકોનાં મુળખંડમાના પોતાના હિસ્સાના પ્રમાણમાં વળતરની રકમ લેવાની તથા અંતિમખંડમાં તેઓની હિસ્સાના પ્રમાણમાં ફાળાની રકમ ભરવાની રહેશે. ૪ અંતિમ ખંડની જમીનમાં માલિકોનાં હક્ક/હિસ્સા તેઓની મુળખંડની જમીનોના હક્ક/હિસ્સાનાં પ્રમાણ મુજબ રહેશે.		
			Total	૩૪	૮૩૯૭	૪૫૩૪૩૮૦૦	૪૫૩૪૩૮૦૦	૩૪	૫૦૩૮	૨૭૨૦૫૨૦૦	૨૭૨૦૫૨૦૦	૮૩૨૮૮૨૧૬	૮૩૨૮૮૨૧૬	-૧૮૧૩૮૬૦૦	૫૬૦૮૩૦૧૬	૨૮૦૪૧૫૦૮	૦	૬૯૨૦૬૦૮			
૩૬	૧ સમીરકુમાર મનહરલાલ ઉર્ફે મનજીભાઈ પટેલ	જુની શરત	૫૯/૨																૧ મુળખંડની માલિકી ૭/૧૨મુજબ ધ્યાને લીધેલ છે. ૨ મુળખંડનું ભેતરફળ ડી.એસ.ઓ. રેકર્ડ કાયમ કર્યા મુજબ નું ધ્યાને લીધેલ છે.		
			Total	૩૫	૮૩૯૭	૪૬૧૮૩૫૦૦	૪૬૧૮૩૫૦૦	૩૫	૫૦૩૮	૨૭૭૦૬૦૦૦	૨૭૭૦૬૦૦૦	૮૪૮૨૬૮૪૪	૮૪૮૨૬૮૪૪	-૧૮૪૭૪૫૦૦	૫૭૧૨૦૮૪૪	૨૮૫૬૦૪૨૨	૦	૧૦૦૮૫૬૨૨			
૩૭	૧ શ્રીમાન ધીરુભાઈ કુરજીભાઈ	જુની શરત	૫૯/૩																૧ મુળખંડની માલિકી ૭/૧૨મુજબ ધ્યાને લીધેલ છે. ૨ મુળખંડનું ભેતરફળ ડી.એસ.ઓ. રેકર્ડ કાયમ કર્યા મુજબ પૈકીનું ધ્યાને લીધેલ છે.		
			Total	૩૬	૮૪૯૮	૫૦૧૩૮૨૦૦	૫૦૧૩૮૨૦૦	૩૬	૫૦૬૯	૩૦૦૮૪૧૦૦	૩૦૦૮૪૧૦૦	૯૨૧૦૩૨૩૭	૯૨૧૦૩૨૩૭	-૨૦૦૫૪૧૦૦	૬૨૦૧૯૧૩૭	૩૧૦૦૬૫૬૯	૦	૧૦૬૫૪૫૬૯			
૩૮	૧ શ્રીમાન અમરશીભાઈ કુરજીભાઈ ૨ ચંપાબેન અમરશીભાઈ સભાયા ૩ ખોડાભાઈ અમરશીભાઈ સભાયા ૪ પ્રવિણાબેન અમરશીભાઈ સભાયા વા ઓફ રાજેશભાઈ બુસા ૫ હર્ષદભાઈ અમરશીભાઈ સભાયા	જુની શરત	૫૯/૪																૧ મુળખંડની માલિકી ૭/૧૨મુજબ ધ્યાને લીધેલ છે. ૨ મુળખંડનું ભેતરફળ ડી.એસ.ઓ. રેકર્ડ કાયમ કર્યા મુજબ પૈકીનું ધ્યાને લીધેલ છે. ૩ જમીન માલિકોનાં મુળખંડમાના પોતાના હિસ્સાના પ્રમાણમાં વળતરની રકમ લેવાની તથા અંતિમખંડમાં તેઓની હિસ્સાના પ્રમાણમાં ફાળાની રકમ ભરવાની રહેશે. ૪ અંતિમ ખંડની જમીનમાં માલિકોનાં હક્ક/હિસ્સા તેઓની મુળખંડની જમીનોના હક્ક/હિસ્સાનાં પ્રમાણ મુજબ રહેશે.		
			Total	૩૭	૮૪૯૮	૫૦૧૩૮૨૦૦	૫૦૧૩૮૨૦૦	૩૭	૫૦૬૯	૩૦૦૮૪૧૦૦	૩૦૦૮૪૧૦૦	૯૫૬૪૧૯૪૩	૯૫૬૪૧૯૪૩	-૨૦૦૫૪૧૦૦	૬૫૫૫૭૮૪૩	૩૨૭૭૮૯૨૨	૦	૧૨૭૨૪૮૨૨			
૩૯	૧ સમીરકુમાર મનહરલાલ ઉર્ફે મનજીભાઈ પટેલ	જુની શરત	૫૯/૫																૧ મુળખંડની માલિકી ૭/૧૨મુજબ ધ્યાને લીધેલ છે. ૨ મુળખંડનું ભેતરફળ ડી.એસ.ઓ. રેકર્ડ કાયમ કર્યા મુજબ પૈકીનું ધ્યાને લીધેલ છે.		
			Total	૩૮	૮૪૯૮	૫૦૬૮૮૦૦	૫૦૬૮૮૦૦	૩૮	૫૦૬૯	૩૦૫૬૪૦૦	૩૦૫૬૪૦૦	૯૭૬૬૩૪૨૫	૯૭૬૬૩૪૨૫	-૨૦૩૬૪૦૦	૬૬૬૬૬૪૨૫	૩૩૩૩૪૭૧૩	૦	૧૨૬૪૦૭૧૩			
૪૦	૧ શ્રીમાન મંગળસિંહ ભાવુભા જાડેજા	જુની શરત	૬૦/૧/૧																૧ મુળખંડની માલિકી ૭/૧૨મુજબ ધ્યાને લીધેલ છે. ૨ મુળખંડનું ભેતરફળ ડી.એસ.ઓ. રેકર્ડ કાયમ કર્યા મુજબ પૈકીનું ધ્યાને લીધેલ છે.		
			Total	૩૯	૨૫૭૯૯	૧૪૬૬૩૪૨૦૦	૧૪૬૬૩૪૨૦૦		૧૫૪૭૯	૮૬૭૭૮૨૦૦	૮૬૭૭૮૨૦૦	૨૭૩૪૬૮૪૫૧	૨૭૩૪૬૮૪૫૧	-૫૯૮૫૬૦૦	૧૮૩૭૦૨૫૧	૯૧૮૬૦૧૨૬	૦	૩૨૦૦૪૧૨૬			
૪૧	૧ તારાબા પ્રતાપસિંહ જાડેજા ૨ ઋષીરાજસિંહ પ્રતાપસિંહ જાડેજા	જુની શરત	૬૦/૧/૨																૧ મુળખંડની માલિકી ૭/૧૨મુજબ ધ્યાને લીધેલ છે. ૨ મુળખંડનું ભેતરફળ ડી.એસ.ઓ. રેકર્ડ કાયમ કર્યા મુજબ નું ધ્યાને લીધેલ છે. ૩ જમીન માલિકોનાં મુળખંડમાના પોતાના હિસ્સાના પ્રમાણમાં વળતરની રકમ લેવાની તથા અંતિમખંડમાં તેઓની હિસ્સાના પ્રમાણમાં ફાળાની રકમ ભરવાની રહેશે. ૪ અંતિમ ખંડની જમીનમાં માલિકોનાં હક્ક/હિસ્સા તેઓની મુળખંડની જમીનોના હક્ક/હિસ્સાનાં પ્રમાણ મુજબ રહેશે.		
			Total	૪૦	૨૫૭૯૯	૧૪૪૪૭૪૪૦૦	૧૪૪૪૭૪૪૦૦		૧૫૪૭૯	૮૬૬૮૨૪૦૦	૮૬૬૮૨૪૦૦	૨૫૫૧૭૧૩૧૫	૨૫૫૧૭૧૩૧૫	-૫૭૭૯૨૦૦	૧૬૮૪૮૮૯૧૫	૮૪૪૪૪૫૮	૦	૨૬૪૫૨૪૫૮			

અનુ. નંબર	માલિકનું નામ	સંતા પ્રકાર	રે. સં. / સી. ટી. એસ નંબર	મુળ પ્લોટ				આખરી પ્લોટ				આપવાનો કાળ વણી (+) વળતર (-)	વધેલી કીમત	ફાળાની ટકાવારી	આપવાનો કાળ ઉમેરો (+) અથવા ઘટાડો (-)	ચોખ્ખી માંગણી	ટીપ્પણી		
				મૂલ્ય રૂપિયામાં		મૂલ્ય રૂપિયામાં		મૂલ્ય રૂપિયામાં		મૂલ્ય રૂપિયામાં									
				નંબર	ભેદક્રમ (ચો.મી.)	નંબર	ભેદક્રમ (ચો.મી.)	નંબર	ભેદક્રમ (ચો.મી.)	નંબર	ભેદક્રમ (ચો.મી.)								
૧	૨	૩	૩(ક)	૪	૫	૬(ક)	૬(ખ)	૭	૮	૯(ક)	૯ (ખ)	૧૦(ક)	૧૦(ખ)	૧૧	૧૨	૧૩	૧૪	૧૫	૧૬
૪૨	૧ રાજેન્દ્રબા નિર્મળસિંહ જાડેજા ૨ કુલદેવસિંહ નિર્મળસિંહ જાડેજા	જુની શરત	૬૦/૧/૩					૪૧/૧ ૪૧/૨	૩૭૬૩ ૧૬૫૭૩										૧ મુળખંડની માલિકી ૭/૧૨મુજબ ધ્યાને લીધેલ છે. ૨ મુળખંડનું ક્ષેત્રફળ ડી.એસ.ઓ. રેકર્ડ કાયમ કર્યા મુજબ નું ધ્યાને લીધેલ છે. ૩ જમીન માલિકોનાં મુળખંડમાના પોતાના હિસ્સાના પ્રમાણમાં વળતરની રકમ લેવાની તથા અંતિમખંડમાં તેઓની હિસ્સાના પ્રમાણમાં ફાળાની રકમ ભરવાની રહેશે. ૪ અંતિમ ખંડની જમીનમાં માલિકોનાં હક્ક/હિસ્સા તેઓની મુળખંડની જમીનોના હક્ક/હિસ્સાનાં પ્રમાણ મુજબ રહેશે.
			Total	૪૧	૩૩૮૯૩	૧૮૯૮૦૦૮૦૦	૧૮૯૮૦૦૮૦૦		૨૦૩૩૬	૧૧૩૮૮૧૬૦૦	૧૧૩૮૮૧૬૦૦	૩૩૫૨૩૮૯૬૦	૩૩૫૨૩૮૯૬૦	-૭૫૯૧૯૨૦૦	૨૨૧૩૫૭૩૬૦	૧૧૦૬૭૮૬૮૦	૦	૩૪૭૫૯૪૮૦	
૪૩	૧ તારાબા પ્રતાપસિંહ જાડેજા ૨ ઋષિરાજસિંહ પ્રતાપસિંહ જાડેજા	જુની શરત	૬૦/૧/૪																૧ મુળખંડની માલિકી ૭/૧૨મુજબ ધ્યાને લીધેલ છે. ૨ મુળખંડનું ક્ષેત્રફળ ડી.એસ.ઓ. રેકર્ડ કાયમ કર્યા મુજબ નું ધ્યાને લીધેલ છે. ૩ જમીન માલિકોનાં મુળખંડમાના પોતાના હિસ્સાના પ્રમાણમાં વળતરની રકમ લેવાની તથા અંતિમખંડમાં તેઓની હિસ્સાના પ્રમાણમાં ફાળાની રકમ ભરવાની રહેશે. ૪ અંતિમ ખંડની જમીનમાં માલિકોનાં હક્ક/હિસ્સા તેઓની મુળખંડની જમીનોના હક્ક/હિસ્સાનાં પ્રમાણ મુજબ રહેશે.
			Total	૪૨	૮૦૯૪	૪૫૩૨૬૪૦૦	૪૫૩૨૬૪૦૦	૪૨	૪૮૫૬	૨૭૧૯૩૬૦૦	૨૭૧૯૩૬૦૦	૮૦૦૫૧૧૬૦	૮૦૦૫૧૧૬૦	-૧૮૧૩૨૮૦૦	૫૨૮૫૭૫૬૦	૨૬૪૨૮૭૮૦	૦	૮૨૯૫૯૮૦	
૪૪	૧ શ્રીમાન મંગળસિંહ ભાવુભા જાડેજા	જુની શરત	૬૦/૧/૫																૧ મુળખંડની માલિકી ૭/૧૨મુજબ ધ્યાને લીધેલ છે. ૨ મુળખંડનું ક્ષેત્રફળ ડી.એસ.ઓ. રેકર્ડ કાયમ કર્યા મુજબ નું ધ્યાને લીધેલ છે.
			Total	૪૩	૮૦૯૪	૪૬૯૪૫૨૦૦	૪૬૯૪૫૨૦૦	૪૩	૪૮૫૬	૨૮૧૬૪૮૦૦	૨૮૧૬૪૮૦૦	૯૩૬૮૬૮૦૮	૯૩૬૮૬૮૦૮	-૧૮૭૮૦૪૦૦	૬૫૫૨૨૦૦૮	૩૨૭૬૧૦૦૪	૦	૧૩૯૮૦૬૦૪	
૪૫	૧ શ્રીમાન મંગળસિંહ ભાવુભા જાડેજા	જુની શરત	૬૦/૨																૧ મુળખંડની માલિકી ૭/૧૨મુજબ ધ્યાને લીધેલ છે. ૨ મુળખંડનું ક્ષેત્રફળ ડી.એસ.ઓ. રેકર્ડ કાયમ કર્યા મુજબ નું ધ્યાને લીધેલ છે.
			Total	૪૪	૪૦૭૭	૨૪૨૮૨૦૦૦	૨૪૨૮૨૦૦૦	૪૪	૨૪૨૮	૧૪૫૬૮૦૦૦	૧૪૫૬૮૦૦૦	૪૬૩૧૪૧૦૦	૪૬૩૧૪૧૦૦	-૯૭૧૪૦૦૦	૩૧૭૪૬૧૦૦	૧૫૮૭૩૦૫૦	૦	૬૧૫૯૦૫૦	
૪૬	૧ શ્રીમાન કિશોરસિંહ અભેસિંહ જાડેજા ૨ શ્રીમાન જયદેવસિંહ અભેસિંહ જાડેજા ૩ ગાયત્રીબા જયદેવસિંહ જાડેજા ૪ લક્ષ્મીરાજસિંહ જયદેવસિંહ જાડેજા ૫ ગુણવંતબા ભરતસિંહ જાડેજા ૬ રાજેન્દ્રસિંહ ભરતસિંહ જાડેજા ૭ પુર્ણિમાબા ભરતસિંહ જાડેજા વા/ઓ હરપાલસિંહ આલા ૮ ચંદ્રકલાબા ભરતસિંહ જાડેજા ૯ જાડેજા ભાવનાબા મહેન્દ્રસિંહ ૧૦ જાડેજા યોગેન્દ્રસિંહ મહેન્દ્રસિંહ ૧૧ સુરવિરસિંહ મહેન્દ્રસિંહ જાડેજા ૧૨ રિધ્ધીબા મહેન્દ્રસિંહ જાડેજા ૧૩ જાડેજા ઉર્મીલાબા યોગેન્દ્રસિંહ ૧૪ નવલસિંહ અભેસિંહ જાડેજા ૧૫ શ્રીમાન જયદેવસિંહ અભેસિંહ જાડેજા ૧૬ ગાયત્રીબા જયદેવસિંહ જાડેજા ૧૭ લક્ષ્મીરાજસિંહ જયદેવસિંહ જાડેજા ૧૮ લક્ષ્મીરાજસિંહ જયદેવસિંહ જાડેજા ૧૯ ગાયત્રીબા જયદેવસિંહ જાડેજા ૨૦ નવલસિંહ અભેસિંહ જાડેજા	જુની શરત	૬૧ પૈકી ૧/ પૈકી ૧ ૬૧ પૈકી ૧/ પૈકી ૨ ૬૧ પૈકી ૧/ પૈકી ૩ ૬૧ પૈકી ૧/ પૈકી ૪ ૬૧ પૈકી ૧/ પૈકી ૫					૪૫/૧ ૪૫/૨	૬૨૪૮૭ ૫૫૪૮									૧ મુળખંડની માલિકી ૭/૧૨મુજબ ધ્યાને લીધેલ છે. ૨ મુળખંડનું ક્ષેત્રફળ ડી.એસ.ઓ. રેકર્ડ કાયમ કર્યા મુજબ પૈકીનું ધ્યાને લીધેલ છે. ૩ જમીન માલિકોનાં મુળખંડમાના પોતાના હિસ્સાના પ્રમાણમાં વળતરની રકમ લેવાની તથા અંતિમખંડમાં તેઓની હિસ્સાના પ્રમાણમાં ફાળાની રકમ ભરવાની રહેશે. ૪ અંતિમ ખંડની જમીનમાં માલિકોનાં હક્ક/હિસ્સા તેઓની મુળખંડની જમીનોના હક્ક/હિસ્સાનાં પ્રમાણ મુજબ રહેશે.	
			Total	૪૫	૧૧૩૩૯૧	૬૫૭૬૬૭૮૦૦	૬૫૭૬૬૭૮૦૦		૬૮૦૩૫	૩૯૪૬૦૩૦૦૦	૩૯૪૬૦૩૦૦૦	૧૩૨૧૬૪૭૯૧૦	૧૩૨૧૬૪૭૯૧૦	-૨૬૩૦૬૪૮૦૦	૯૨૭૦૪૪૯૧૦	૪૬૩૫૨૨૪૫૫	૦	૨૦૦૪૫૭૬૫૫	

અનુ. નંબર	માલિકનું નામ	સંતા પકાર	રે. સં. / સી. ટી. એસ નંબર	મૂળ પ્લોટ				આખરી પ્લોટ				આપવાનો ક્ષણ વણી (+) વળતર (-)	વધેલી કીમત	કાળાની ટકાવારી	આપવાનો ક્ષણ ઉમેરો (+) અથવા ઘટાડો (-)	ચોખ્ખી માંગણી	ટીપ્પણી			
				મૂલ્ય રૂપિયામાં		મૂલ્ય રૂપિયામાં		મૂલ્ય રૂપિયામાં		મૂલ્ય રૂપિયામાં										
				નંબર	ભેદક્રમ (ચો.મી.)	નંબર	ભેદક્રમ (ચો.મી.)	નંબર	ભેદક્રમ (ચો.મી.)	નંબર	ભેદક્રમ (ચો.મી.)									
૧	૨	૩	૩(ક)	૪	૫	૬(ક)	૬(ખ)	૭	૮	૯(ક)	૯ (ખ)	૧૦(ક)	૧૦(ખ)	૧૧	૧૨	૧૩	૧૪	૧૫	૧૬	
47	<p>૧ હરદેવસિંહ જીવભા</p> <p>૨ અનીરૂઘ્ધસિંહ વનરાજસિંહ જાડેજા</p> <p>૩ જયદીપસિંહ હરદેવસિંહ જાડેજા</p> <p>૪ શ્રીમાન પીરજલાલ મોહનલાલ ભીમાણી</p> <p>૫ શ્રી અજયભાઈ મેણંદભાઈ ખીમાણીયા</p> <p>૬ અશિનભાઈ મેણંદભાઈ ખીમાણીયા</p> <p>૭ અજયભાઈ મેણંદભાઈ ખીમાણીયા</p> <p>૮ અતુલભાઈ મેણંદભાઈ ખીમાણીયા</p> <p>૯ અશિનભાઈ મેણંદભાઈ ખીમાણીયા</p> <p>૧૦ અજયભાઈ મેણંદભાઈ ખીમાણીયા</p> <p>૧૧ અતુલભાઈ મેણંદભાઈ ખીમાણીયા</p> <p>૧૨ શ્રીમાન દિનેશભાઈ સુંદરજીભાઈ</p> <p>૧૩ મધુબેન દિનેશભાઈ ભીમાણી</p> <p>૧૪ આરજી દિનેશભાઈ ભીમાણી</p> <p>૧૫ કેચુર દિનેશભાઈ ભીમાણી સ.વા. દિનેશભાઈ સુંદરજીભાઈ ભીમાણી</p> <p>૧૬ હિમાંશુ પ્રાગજીભાઈ ભીમાણી</p> <p>૧૭ ચીરાગ પ્રાગજીભાઈ ભીમાણી</p> <p>૧૮ શ્રીમાન કેશવજીભાઈ સુંદરજીભાઈ</p> <p>૧૯ જ્યોત્સનાબેન કેશવજીભાઈ ભીમાણી</p>	જુની શરત	૬૪ પૈકી ૧																	<p>૧ મુળખંડની માલિકી ૭/૧૨મુજબ ધ્યાને લીધેલ છે.</p> <p>૨ મુળખંડનું ક્ષેત્રફળ ડી.એસ.ઓ. રેકર્ડ કાયમ કર્યા મુજબ પૈકીનું ધ્યાને લીધેલ છે.</p> <p>૩ જમીન માલિકોનાં મુળખંડના પોતાના હિસ્સાના પ્રમાણમાં વળતરની રકમ લેવાની તથા અંતિમખંડમાં તેઓની હિસ્સાના પ્રમાણમાં કાળાની રકમ ભરવાની રહેશે.</p> <p>૪ અંતિમ ખંડની જમીનમાં માલિકોનાં હક્ક/હિસ્સા તેઓની મુળખંડની જમીનોના હક્ક/હિસ્સાનાં પ્રમાણ મુજબ રહેશે.</p>
			Total	૪૬	૫૫૪૧	૩૨૧૩૭૮૦૦	૩૨૧૩૭૮૦૦	૪૬	૩૩૨૫	૧૯૨૮૫૦૦૦	૧૯૨૮૫૦૦૦	૬૨૪૪૬૮૨૫	૬૨૪૪૬૮૨૫	-૧૨૮૫૨૮૦૦	૪૩૧૬૧૮૨૫	૨૧૫૮૦૯૧૩	૦	૮૭૨૮૧૧૩		
48	<p>૧ શ્રીમાન ધનશ્યામસિંહ જગતસિંહ જાડેજા</p>	જુની શરત	૬૫ / ૧																	<p>૧ મુળખંડની માલિકી ૭/૧૨મુજબ ધ્યાને લીધેલ છે.</p> <p>૨ મુળખંડનું ક્ષેત્રફળ ડી.આઇ.એલ.આર.શ્રી દ્વારા ઓનલાઇન અરજી નં.૭૦૮૦૬૨૦૨૪૧૮૬૦૦૩ માં કરેલ હિસ્સા માપણી મુજબ સ્કેચ ડી.ટી.આર.નં. ૧/૪૫/૨૪-૨૫ ના પુ.પ.નં. ૧૯ અને કે.જી.પી. એસ.આર.નં. ૦૮/૨૪-૨૫ થી મંજૂર થયા મુજબ હિસ્સા તથા ક્ષેત્રફળ કાયમ કર્યા મુજબનું ધ્યાને લીધેલ છે.</p>
			Total	47/1	૧૨૭૪૮	૭૩૯૩૮૪૦૦	૭૩૯૩૮૪૦૦	47/1	૭૬૪૯	૪૪૩૬૪૨૦૦	૪૪૩૬૪૨૦૦	૧૫૦૧૮૦૪૬૬	૧૫૦૧૮૦૪૬૬	-૨૨૫૭૪૨૦૦	૧૦૫૮૧૬૨૬૬	૫૨૯૦૮૧૩૩	૦	૨૩૩૩૩૯૩૩		
49	<p>૧ શ્રીમાન ઉશોરસિંહ જગતસિંહ જાડેજા</p>	જુની શરત	૬૫ / ૨					૪૭/૨/૧	૪૮૨૫											<p>૧ મુળખંડની માલિકી ૭/૧૨મુજબ ધ્યાને લીધેલ છે.</p> <p>૨ મુળખંડનું ક્ષેત્રફળ ડી.આઇ.એલ.આર.શ્રી દ્વારા ઓનલાઇન અરજી નં.૭૦૮૦૬૨૦૨૪૧૮૬૦૦૩ માં કરેલ હિસ્સા માપણી મુજબ સ્કેચ ડી.ટી.આર.નં. ૧/૪૫/૨૪-૨૫ ના પુ.પ.નં. ૧૯ અને કે.જી.પી. એસ.આર.નં. ૦૮/૨૪-૨૫ થી મંજૂર થયા મુજબ હિસ્સા તથા ક્ષેત્રફળ કાયમ કર્યા મુજબનું ધ્યાને લીધેલ છે.</p>
			Total	47/2	૧૨૭૪૮	૭૩૯૩૮૪૦૦	૭૩૯૩૮૪૦૦		૭૬૪૯	૪૪૩૬૪૨૦૦	૪૪૩૬૪૨૦૦	૧૪૨૯૪૪૫૧૨	૧૪૨૯૪૪૫૧૨	-૨૨૫૭૪૨૦૦	૯૮૫૮૦૩૧૨	૪૯૨૯૦૧૫૬	૦	૧૯૭૧૫૯૫૬		
50	<p>૧ શ્રીમાન જયદેવસિંહ જગતસિંહ જાડેજા</p>	જુની શરત	૬૫ / ૩																	<p>૧ મુળખંડની માલિકી ૭/૧૨મુજબ ધ્યાને લીધેલ છે.</p> <p>૨ મુળખંડનું ક્ષેત્રફળ ડી.આઇ.એલ.આર.શ્રી દ્વારા ઓનલાઇન અરજી નં.૭૦૮૦૬૨૦૨૪૧૮૬૦૦૩ માં કરેલ હિસ્સા માપણી મુજબ સ્કેચ ડી.ટી.આર.નં. ૧/૪૫/૨૪-૨૫ ના પુ.પ.નં. ૧૯ અને કે.જી.પી. એસ.આર.નં. ૦૮/૨૪-૨૫ થી મંજૂર થયા મુજબ હિસ્સા તથા ક્ષેત્રફળ કાયમ કર્યા મુજબનું ધ્યાને લીધેલ છે.</p>
			Total	47/3	૧૨૬૪૭	૭૩૩૫૨૬૦૦	૭૩૩૫૨૬૦૦	47/3	૭૫૮૮	૪૪૦૧૦૪૦૦	૪૪૦૧૦૪૦૦	૧૩૬૦૩૦૦૭૬	૧૩૬૦૩૦૦૭૬	-૨૨૬૩૨૨૦૦	૯૨૦૧૯૬૭૬	૪૬૦૦૯૮૩૮	૦	૧૬૬૬૭૬૩૮		

અનુ. નંબર	માલિકનું નામ	સંતા પ્રકાર	રે. સં. / સી.ટી.એસ નંબર	મુળ પ્લોટ		આખરી પ્લોટ		આપવાનો ક્ષણ વણી (+) વળતર (-)	વધેલી કીમત	ફાળાની ટકાવારી	આપવાનો ક્ષણ ઉમેરો (+) અથવા ઘટાડો (-)	ચોખ્ખી માંગણી	ટીપ્પણી							
				નંબર	ભેદક્રમ (ચો.મી.)	મૂલ્ય રૂપિયામાં								મૂલ્ય રૂપિયામાં						
						બાંધકામોના મૂલ્ય સિવાય રૂ. પૈ	બાંધકામો સહિત રૂ. પૈ							અવિકસિત		વિકસિત				
														નંબર	ભેદક્રમ (ચો.મી.)	બાંધકામોના મૂલ્ય સિવાય રૂ. પૈ	બાંધકામો સહિત રૂ. પૈ	બાંધકામોના મૂલ્ય સિવાય રૂ. પૈ	બાંધકામો સહિત રૂ. પૈ	
૧	૨	૩	૩(ક)	૪	૫	૬(ક)	૬(ખ)	૭	૮	૯(ક)	૯ (ખ)	૧૦(ક)	૧૦(ખ)	૧૧	૧૨	૧૩	૧૪	૧૫	૧૬	
51	૧ જાદવભાઈ મુળજીભાઈ ૨ રવજીભાઈ મુળજીભાઈ ૩ બાવાભાઈ મુળજીભાઈ ૪ બાબુભાઈ મુળજીભાઈ ૫ ધીરુભાઈ મુળજીભાઈ ૬ ભવાનભાઈ ટપુભાઈ વાડોદરીયા ૭ મનસુખભાઈ ટપુભાઈ વાડોદરીયા ૮ પ્રભાબેન ટપુભાઈ વાડોદરીયા વા/ઓ રણછોડભાઈ કમાણી ૯ રમેશભાઈ ટપુભાઈ વાડોદરીયા ૧૦ ઘોઘાભાઈ ટપુભાઈ વાડોદરીયા	જુની શરત	૬૬/૧																	૧ મુળખંડની માલિકી ૭/૧૨મુજબ ધ્યાને લીધેલ છે. ૨ મુળખંડનું ભેતરફળ ડી.એસ.ઓ. રેકર્ડ કાયમ કર્યા મુજબ નું ધ્યાને લીધેલ છે. ૩ જમીન માલિકોનાં મુળખંડમાના પોતાના હિસ્સાના પ્રમાણમાં વળતરની રકમ લેવાની તથા અંતિમખંડમાં તેઓની હિસ્સાના પ્રમાણમાં ફાળાની રકમ ભરવાની રહેશે. ૪ અંતિમ ખંડની જમીનમાં માલિકોનાં હક્ક/હિસ્સા તેઓની મુળખંડની જમીનોના હક્ક/હિસ્સાનાં પ્રમાણ મુજબ રહેશે.
			Total	૪૮	૨૩૩૭૧	૧૪૦૨૨૬૦૦૦	૧૪૦૨૨૬૦૦૦	૪૮	૧૪૦૨૩	૮૪૧૩૮૦૦૦	૮૪૧૩૮૦૦૦	૨૬૭૪૮૮૭૨૫	૨૬૭૪૮૮૭૨૫	-૫૬૦૮૮૦૦૦	૧૮૩૩૫૦૭૨૫	૯૧૬૭૫૩૬૩	૦	૩૫૫૮૭૩૬૩		
52	૧ જાદવભાઈ મુળજીભાઈ ૨ રવજીભાઈ મુળજીભાઈ ૩ બાવાભાઈ મુળજીભાઈ ૪ બાબુભાઈ મુળજીભાઈ ૫ ધીરુભાઈ મુળજીભાઈ ૬ પ્રભાબેન ટપુભાઈ વાડોદરીયા વા/ઓ રણછોડભાઈ કમાણી ૭ રમેશભાઈ ટપુભાઈ વાડોદરીયા ૮ ઘોઘાભાઈ ટપુભાઈ વાડોદરીયા ૯ ભવાનભાઈ ટપુભાઈ વાડોદરીયા ૧૦ મનસુખભાઈ ટપુભાઈ વાડોદરીયા	જુની શરત	૬૬/૨																	૧ મુળખંડની માલિકી ૭/૧૨મુજબ ધ્યાને લીધેલ છે. ૨ મુળખંડનું ભેતરફળ ડી.એસ.ઓ. રેકર્ડ કાયમ કર્યા મુજબ નું ધ્યાને લીધેલ છે. ૩ જમીન માલિકોનાં મુળખંડમાના પોતાના હિસ્સાના પ્રમાણમાં વળતરની રકમ લેવાની તથા અંતિમખંડમાં તેઓની હિસ્સાના પ્રમાણમાં ફાળાની રકમ ભરવાની રહેશે. ૪ અંતિમ ખંડની જમીનમાં માલિકોનાં હક્ક/હિસ્સા તેઓની મુળખંડની જમીનોના હક્ક/હિસ્સાનાં પ્રમાણ મુજબ રહેશે.
			Total	૪૯	૨૦૨	૧૨૧૨૦૦૦	૧૨૧૨૦૦૦	૪૯	૧૨૧	૭૨૬૦૦૦	૭૨૬૦૦૦	૨૩૦૮૦૭૫	૨૩૦૮૦૭૫	-૪૮૬૦૦૦	૧૫૮૨૦૭૫	૭૯૧૦૩૮	૦	૩૦૫૦૩૮		
53	૧ શ્રી શાંતાબેન શામજીભાઈ સખીયા વા/ઓ. પોપટભાઈ સભાયા ૨ શ્રી નારણભાઈ શામજીભાઈ સખીયા ૩ શ્રી રમેશભાઈ શામજીભાઈ સખીયા ૪ શ્રી કાંતાબેન બટ્ટકભાઈ સખીયા ૫ શ્રી હિતેષભાઈ બટ્ટકભાઈ સખીયા ૬ શ્રી સમજુબેન શામજીભાઈ સખીયા વા/ઓ. રમેશભાઈ મારવિયા ૭ ખોડાભાઈ માવજીભાઈ લીબાસીયા જલ્પાબેન જીજ્ઞેશભાઈ સખીયા ૮ ધર્મેશ ગોરધનભાઈ ૯ અરવિંદભાઈ બાવાભાઈ સખીયા ૧૦	જુની શરત	૬૭/૧ પૈકી ૧  ૬૭/૧ પૈકી ૨ ૬૭/૧ પૈકી ૩																	૧ મુળખંડની માલિકી ૭/૧૨મુજબ ધ્યાને લીધેલ છે. ૨ મુળખંડનું ભેતરફળ ડી.એસ.ઓ. રેકર્ડ કાયમ કર્યા મુજબ પૈકીનું ધ્યાને લીધેલ છે. ૩ જમીન માલિકોનાં મુળખંડમાના પોતાના હિસ્સાના પ્રમાણમાં વળતરની રકમ લેવાની તથા અંતિમખંડમાં તેઓની હિસ્સાના પ્રમાણમાં ફાળાની રકમ ભરવાની રહેશે. ૪ અંતિમ ખંડની જમીનમાં માલિકોનાં હક્ક/હિસ્સા તેઓની મુળખંડની જમીનોના હક્ક/હિસ્સાનાં પ્રમાણ મુજબ રહેશે.
			Total	૫૦	૩૪૩૯૮	૨૦૬૩૮૮૦૦૦	૨૦૬૩૮૮૦૦૦	૫૦	૨૦૬૩૯	૧૨૩૮૩૪૦૦૦	૧૨૩૮૩૪૦૦૦	૪૧૧૯૧૩૧૬૨	૪૧૧૯૧૩૧૬૨	-૮૨૫૪૪૦૦૦	૨૮૮૦૭૯૧૬૨	૧૪૪૦૩૯૫૮૧	૦	૬૧૪૮૫૫૮૧		
54	૧ ધર્મેશ ગોરધનભાઈ	જુની શરત	૬૭/૨																	૧ મુળખંડની માલિકી ૭/૧૨મુજબ ધ્યાને લીધેલ છે. ૨ મુળખંડનું ભેતરફળ ડી.એસ.ઓ. રેકર્ડ કાયમ કર્યા મુજબ નું ધ્યાને લીધેલ છે.
			Total	૫૧	૩૦૪	૧૮૨૪૦૦૦	૧૮૨૪૦૦૦	૫૧	૧૮૨	૧૦૯૨૦૦૦	૧૦૯૨૦૦૦	૩૪૦૭૪૦૪	૩૪૦૭૪૦૪	-૭૩૨૦૦૦	૨૩૧૫૪૦૪	૧૧૫૭૭૦૨	૦	૪૨૫૭૦૨		

અનુ. નંબર	માલિકનું નામ	સંતા પકાર	રે. સં. / સી.ટી.એસ નંબર	મુળ પ્લોટ				આખરી પ્લોટ				આપવાનો કાળ વણી (+) વળતર (-)	વધેલી કીમત	ફાળાની ટકાવારી	આપવાનો કાળ ઉમેરો (+) અથવા ઘટાડો (-)	ચોખ્ખી માંગણી	ટીપ્પણી				
				મૂલ્ય રૂપિયામાં		મૂલ્ય રૂપિયામાં		મૂલ્ય રૂપિયામાં		મૂલ્ય રૂપિયામાં											
				નંબર	ભેદક્રમ (ચો.મી.)	નંબર	ભેદક્રમ (ચો.મી.)	નંબર	ભેદક્રમ (ચો.મી.)	નંબર	ભેદક્રમ (ચો.મી.)										
૧	૨	૩	૩(ક)	૪	૫	૬(ક)	૬(ખ)	૭	૮	૯(ક)	૯ (ખ)	૧૦(ક)	૧૦(ખ)	૧૧	૧૨	૧૩	૧૪	૧૫	૧૬		
55	૧ બાવાભાઈ નરશીભાઈ સખીયા ૨ નારણભાઈ શામજીભાઈ સખીયા ૩ પ્રેમજીભાઈ હીરાભાઈ સખીયા ૪ જ્યોત્સ્નાબેન ગોરધનભાઈ સખીયા ૫ મોહનભાઈ હીરાભાઈ સખીયા ૬ પરસોતમભાઈ હીરાભાઈ સખીયા ૭ કાંતાબેન બટકભાઈ સખીયા ૮ લીલાબેન શામજીભાઈ સખીયા વા/ઓ માવજીભાઈ લીલાસીયા ૯ રમેશભાઈ શામજીભાઈ સખીયા ૧૦ વિઠલભાઈ હીરાભાઈ સખીયા ૧૧ સુમિત્રાબેન ગોરધનભાઈ સખીયા વા/ઓ કિશનભાઈ રેયાણી ૧૨ જલ્પાબેન જીજ્ઞેશભાઈ સખીયા ૧૩ હરેશભાઈ ગોરધનભાઈ સખીયા ૧૪ હિતેશભાઈ બટકભાઈ સખીયા ૧૫ મનીષાબેન ગોરધનભાઈ સખીયા વા/ઓ કિશનભાઈ રેયાણી ૧૬ ધર્મેશભાઈ ગોરધનભાઈ સખીયા ૧૭ છગનભાઈ હીરાભાઈ સખીયા	જુની શરત	૬૮/૧																		૧ મુળખંડની માલિકી ૭/૧૨મુજબ ધ્યાને લીધેલ છે. ૨ મુળખંડનું ભેતરફળ ડી.એસ.ઓ. રેકર્ડ કાયમ કર્યા મુજબ નું ધ્યાને લીધેલ છે. ૩ જમીન માલિકોનાં મુળખંડમાના પોતાના હિસ્સાના પ્રમાણમાં વળતરની રકમ લેવાની તથા અંતિમખંડમાં તેઓની હિસ્સાના પ્રમાણમાં ફાળાની રકમ ભરવાની રહેશે. ૪ અંતિમ ખંડની જમીનમાં માલિકોનાં હક્ક/હિસ્સા તેઓની મુળખંડની જમીનોના હક્ક/હિસ્સાનાં પ્રમાણ મુજબ રહેશે.
			Total	૫૨	૭૦૮	૩૮૯૪૦૦૦	૩૮૯૪૦૦૦	૫૨	૪૨૫	૨૩૩૭૫૦૦	૨૩૩૭૫૦૦	૭૨૬૩૮૫૦	૭૨૬૩૮૫૦	-૧૫૫૬૫૦૦	૪૯૫૬૩૫૦	૨૪૭૮૧૭૫	૦	૯૨૧૬૭૫			
56	૧ શ્રીમાન મંગળસિંહ ભાવુભા ૨ શ્રીમાન નિર્મળસિંહ ભાવુભા ૩ શ્રીમાન નરસિંહ જસા ૪ શ્રીમાન મુળજીભાઈ લખમણભાઈ ૫ તારાબા પ્રતાપસિંહ જાડેજા ૬ ઋષિરાજસિંહ પ્રતાપસિંહ જાડેજા	જુની શરત	૬૮/૨																		૧ મુળખંડની માલિકી ૭/૧૨મુજબ ધ્યાને લીધેલ છે. ૨ મુળખંડનું ભેતરફળ ડી.એસ.ઓ. રેકર્ડ કાયમ કર્યા મુજબ નું ધ્યાને લીધેલ છે. ૩ જમીન માલિકોનાં મુળખંડમાના પોતાના હિસ્સાના પ્રમાણમાં વળતરની રકમ લેવાની તથા અંતિમખંડમાં તેઓની હિસ્સાના પ્રમાણમાં ફાળાની રકમ ભરવાની રહેશે. ૪ અંતિમ ખંડની જમીનમાં માલિકોનાં હક્ક/હિસ્સા તેઓની મુળખંડની જમીનોના હક્ક/હિસ્સાનાં પ્રમાણ મુજબ રહેશે.
			Total	૫૩	૨૦૨	૧૧૧૧૦૦૦	૧૧૧૧૦૦૦	૫૩	૧૨૧	૬૬૫૫૦૦	૬૬૫૫૦૦	૨૦૭૬૬૦૨	૨૦૭૬૬૦૨	-૪૪૫૫૦૦	૧૪૧૧૧૦૨	૭૦૫૫૫૧	૦	૨૬૦૦૫૧			
57	૧ જયદેવસિંહ અભેસિંહ જાડેજા ૨ ડી.પી. કપાત	બીન ખેતી જુની શરત	૧૩૪ પૈકી ૩૨/ પૈકી ૧ + ૧૩૪ પૈકી ૩૨/ પૈકી ૨  (૧૩૪ પૈકી ૩૨)																		૧ મુળખંડની માલિકી ૭/૧૨મુજબ ધ્યાને લીધેલ છે. ૨ મુળખંડનું ભેતરફળ ડી.એસ.ઓ. રેકર્ડ કાયમ કર્યા મુજબ નું ધ્યાને લીધેલ છે. ૩ જમીન માલિકોનાં મુળખંડમાના પોતાના હિસ્સાના પ્રમાણમાં વળતરની રકમ લેવાની તથા અંતિમખંડમાં તેઓની હિસ્સાના પ્રમાણમાં ફાળાની રકમ ભરવાની રહેશે. ૪ અંતિમ ખંડની જમીનમાં માલિકોનાં હક્ક/હિસ્સા તેઓની મુળખંડની જમીનોના હક્ક/હિસ્સાનાં પ્રમાણ મુજબ રહેશે. ૫ સ.નં.૧૩૪ પૈકી ૩૨/ પૈકી ૨, ૩૫૪૧.૦૦ચો.મી. ગામ નમુના-૭ મુજબ ડી.પી.કપાત ભેવાથી જુની શરત દર્શાવેલ ભેય મુળખંડ સંયુક્ત દર્શાવી અંતિમખંડ ફાળવેલ છે. ૬ તા.૨૨/૦૧/૨૦૧૮ તા.૨૨/૧૧/૨૦૨૨,તા.૨૬/૦૫/૨૦૨૩ થી લેઆઉટ પરવાનગી આપેલ છે. ૭ રિવાઇઝ્ડ કે રીડેવલપમેન્ટ પરવાનગી વખતે ૪૦% કપાતનું ધોરણ જાળવવાનું રહેશે.
			Total	૫૪	૧૦૧૧૭	૬૬૫૧૯૨૭૫	૬૬૫૧૯૨૭૫	૫૪	૬૫૬૦	૪૩૧૩૨૦૦૦	૪૩૧૩૨૦૦૦	૧૨૬૬૬૮૦૦	૧૨૬૬૬૮૦૦	-૨૩૩૮૭૨૭૫	૮૩૮૩૬૮૦૦	૪૧૯૧૮૪૦૦	૦	૧૮૫૩૧૧૨૫			
58	૧ શ્રી જ્યોતિબા રામદેવસિંહ જાડેજા ૨ શ્રી દર્શાબા રણધીરસિંહ જાડેજા	બીન ખેતી	૧૩૪ પૈકી ૩૪																		૧ મુળખંડની માલિકી ૭/૧૨મુજબ ધ્યાને લીધેલ છે. ૨ મુળખંડનું ભેતરફળ ડી.એસ.ઓ. રેકર્ડ કાયમ કર્યા મુજબ નું ધ્યાને લીધેલ છે.
			Total	૫૫	૮૦૯૪	૪૮૫૬૪૦૦૦	૪૮૫૬૪૦૦૦	૫૫	૪૮૫૬	૨૯૧૩૬૦૦૦	૨૯૧૩૬૦૦૦	૯૯૪૮૯૭૨૮	૯૯૪૮૯૭૨૮	-૧૯૪૨૮૦૦૦	૭૦૩૫૩૭૨૮	૩૫૧૭૬૮૬૪	૦	૧૫૭૪૮૮૬૪			

અનુ. નંબર	માલિકનું નામ	સંતા પ્રકાર	રે. સં. / સી. ટી. એસ નંબર	મુળ પ્લોટ				આખરી પ્લોટ				આપવાનો કાળ વણી (+) વળતર (-)	વધેલી કીમત	ફાળાની ટકાવારી	આપવાનો કાળ ઉમેરો (+) અથવા ઘટાડો (-)	ચોખ્ખી માંગણી	ટીપાણી			
				મુલ્ય રૂપિયામાં		મુલ્ય રૂપિયામાં અવિકસિત		મુલ્ય રૂપિયામાં અવિકસિત		મુલ્ય રૂપિયામાં વિકસિત										
				નંબર	ભેદક્રમ (ચો.મી.)	બાંધકામોના મુલ્ય સિવાય રૂ. પૈ	બાંધકામો સહિત રૂ. પૈ	નંબર	ભેદક્રમ (ચો.મી.)	બાંધકામોના મુલ્ય સિવાય રૂ. પૈ	બાંધકામો સહિત રૂ. પૈ							બાંધકામોના મુલ્ય સિવાય રૂ. પૈ	બાંધકામો સહિત રૂ. પૈ	
૧	૨	૩	૩(ક)	૪	૫	૬(ક)	૬(ખ)	૭	૮	૯(ક)	૯ (ખ)	૧૦(ક)	૧૦(ખ)	૧૧	૧૨	૧૩	૧૪	૧૫	૧૬	
59	૧ ધર્મોન્નસિંહ અનિરૂધ્ધસિંહ જાડેજા ૨ ટી.પી. કપાત	બીન ખેતી બીન ખેતી	૧૩૪ પૈકી ૩૭/ પૈકી ૧ ૧૩૪ પૈકી ૩૭/ પૈકી ૨																	૧ મુળખંડની માલિકી ૭/૧૨મુજબ ધ્યાને લીધેલ છે. ૨ મુળખંડનું ભેતરફળ ડી.એસ.ઓ. રેકર્ડ કાયમ કર્યા મુજબ નું ધ્યાને લીધેલ છે. ૩ જમીન માલિકોનાં મુળખંડમાના પોતાના હિસ્સાના પ્રમાણમાં વળતરની રકમ લેવાની તથા અંતિમખંડમાં તેઓની હિસ્સાના પ્રમાણમાં ફાળાની રકમ ભરવાની રહેશે. ૪ બીજાહક વાળા મુળ ખંડના તેમના જે તે હક તેમના હિસ્સાના પ્રમાણમાં અંતિમખંડમાં તબદીલ કરવામાં આવેલ છે. ૫ સ.નં.૧૩૪ પૈકી ૩૪, ૩૨૩૮.૦૦ચો.મી. ગામ નમુના-૭ મુજબ ટી.પી.કપાત ભેવાથી જૂની શરત દર્શાવેલ હોય મુળખંડ સંયુક્ત દર્શાવી અંતિમખંડ ફાળવેલ છે. ૬ અંતિમ ખંડની જમીનમાં માલિકોનાં હક્ક/હિસ્સા તેઓની મુળખંડની જમીનોના હક્ક/હિસ્સાનાં પ્રમાણ મુજબ રહેશે.
			Total	૫૬	૮૦૯૪	૪૬૧૩૩૫૨૦	૪૬૧૩૩૫૨૦	૫૬	૪૮૫૬	૨૭૬૭૯૨૦૦	૨૭૬૭૯૨૦૦	૮૧૪૭૮૮૨૪	૮૧૪૭૮૮૨૪	-૧૮૪૫૪૩૨૦	૫૩૭૯૯૬૨૪	૨૬૮૯૯૮૧૨	૦	૮૪૪૫૪૯૨		
60	૧ કલ્પકભાઈ અરવિંદભાઈ મણીઆર ૨ મોહિતભાઈ ગોવિંદભાઈ સોલંકી	બીન ખેતી	૧૩૪ પૈકી ૩૯					૫૭/૧ ૫૭/૨	૩૦૫૯ ૧૭૯૭											૧ મુળખંડની માલિકી ૭/૧૨મુજબ ધ્યાને લીધેલ છે. ૨ મુળખંડનું ભેતરફળ ડી.એસ.ઓ. રેકર્ડ કાયમ કર્યા મુજબ નું ધ્યાને લીધેલ છે. ૩ જમીન માલિકોનાં મુળખંડમાના પોતાના હિસ્સાના પ્રમાણમાં વળતરની રકમ લેવાની તથા અંતિમખંડમાં તેઓની હિસ્સાના પ્રમાણમાં ફાળાની રકમ ભરવાની રહેશે. ૪ અંતિમ ખંડની જમીનમાં માલિકોનાં હક્ક/હિસ્સા તેઓની મુળખંડની જમીનોના હક્ક/હિસ્સાનાં પ્રમાણ મુજબ રહેશે.
			Total	૫૭	૮૦૯૪	૫૩૪૨૦૪૦૦	૫૩૪૨૦૪૦૦		૪૮૫૬	૩૨૦૪૯૬૦૦	૩૨૦૪૯૬૦૦	૧૦૧૫૭૭૮૦૮	૧૦૧૫૭૭૮૦૮	-૨૧૩૭૦૮૦૦	૬૯૫૨૮૨૦૮	૩૪૭૬૪૧૦૪	૦	૧૩૩૯૩૩૦૪		
61	૧ દેવદત્તસિંહ નરેન્દ્રસિંહ ગોહિલ ૨ હરપાલસિંહ અનિરૂધ્ધસિંહ ગોહિલ બીજા હક્ક ટી.પી. કપાત	બીન ખેતી	૧૩૪ પૈકી ૪૩																	૧ મુળખંડની માલિકી ૭/૧૨મુજબ ધ્યાને લીધેલ છે. ૨ મુળખંડનું ભેતરફળ ડી.એસ.ઓ. રેકર્ડ કાયમ કર્યા મુજબ નું ધ્યાને લીધેલ છે. ૩ જમીન માલિકોનાં મુળખંડમાના પોતાના હિસ્સાના પ્રમાણમાં વળતરની રકમ લેવાની તથા અંતિમખંડમાં તેઓની હિસ્સાના પ્રમાણમાં ફાળાની રકમ ભરવાની રહેશે. ૪ બીજાહક વાળા મુળ ખંડના તેમના જે તે હક તેમના હિસ્સાના પ્રમાણમાં અંતિમખંડમાં તબદીલ કરવામાં આવેલ છે. ૫ અંતિમ ખંડની જમીનમાં માલિકોનાં હક્ક/હિસ્સા તેઓની મુળખંડની જમીનોના હક્ક/હિસ્સાનાં પ્રમાણ મુજબ રહેશે.
			Total	૫૮	૮૦૯૪	૫૦૧૮૨૮૦૦	૫૦૧૮૨૮૦૦	૫૮	૪૮૫૬	૩૦૧૦૭૨૦૦	૩૦૧૦૭૨૦૦	૮૮૬૨૬૮૫૬	૮૮૬૨૬૮૫૬	-૨૦૦૭૫૬૦૦	૫૮૫૧૯૬૫૬	૨૯૨૫૯૮૨૮	૦	૯૧૮૪૨૨૮		
<b>વાજડી ગઢ</b>																				
62	૧ અનિરૂધ્ધસિંહ મહિપતસિંહ જાડેજા ૨ સુશીલાબા અનિરૂધ્ધસિંહ જાડેજા ૩ લતાબા (લીનાબા) અનિરૂધ્ધસિંહ જાડેજા વા/ઓ રાજદીપસિંહ ગોહેલ ૪ રાજુબા અનિરૂધ્ધસિંહ જાડેજા વા/ઓ વિશ્વજીતસિંહ આલા ૫ ધર્મોન્નસિંહ અનિરૂધ્ધસિંહ જાડેજા ૬ રણધીરસિંહ જયેન્દ્રસિંહ જાડેજા ૭ રામદેવસિંહ જયેન્દ્રસિંહ જાડેજા	જુની શરત જુની શરત	૧૧૬ પૈકી ૧ ૧૧૬ પૈકી ૧/ પૈકી ૧ ૧૧૬ પૈકી ૧/ પૈકી ૨																	૧ મુળખંડની માલિકી ૭/૧૨મુજબ ધ્યાને લીધેલ છે. ૨ મુળખંડનું ભેતરફળ ડી.એસ.ઓ. રેકર્ડ કાયમ કર્યા મુજબ નું ધ્યાને લીધેલ છે. ૩ જમીન માલિકોનાં મુળખંડમાના પોતાના હિસ્સાના પ્રમાણમાં વળતરની રકમ લેવાની તથા અંતિમખંડમાં તેઓની હિસ્સાના પ્રમાણમાં ફાળાની રકમ ભરવાની રહેશે. ૪ અંતિમ ખંડની જમીનમાં માલિકોનાં હક્ક/હિસ્સા તેઓની મુળખંડની જમીનોના હક્ક/હિસ્સાનાં પ્રમાણ મુજબ રહેશે.
			Total	૫૯	૭૦૨૪૮	૪૨૧૪૮૮૦૦	૪૨૧૪૮૮૦૦	૫૯	૪૨૧૪૯	૨૫૨૮૯૪૦૦	૨૫૨૮૯૪૦૦	૮૫૬૧૩૦૪૮૮	૮૫૬૧૩૦૪૮૮	-૧૬૮૫૯૪૦૦	૬૦૩૨૩૬૪૮૮	૩૦૧૬૧૮૨૪૪	૦	૧૩૩૦૨૪૨૪૪		
63	૧ શ્રી સરકાર (વાજડી ગઢ)		૧૨૪ પૈકી	૬૦/૧ + ૬૦/૨				૬૦/૧ ૬૦/૨ ૬૦/૩	૪૫૪૬ ૬૦૯૯ ૨૪૭૬											મુળખંડનું ભેતરફળ ડી.એસ.ઓ. રેકર્ડ કાયમ કર્યા મુજબનું પૈકી નું ભેતરફળ ધ્યાને લીધેલ છે.
			Total	૬૦	૨૧૮૬૭	૧૧૭૪૪૭૬૫૭	૧૧૭૪૪૭૬૫૭		૧૩૧૨૦	૭૦૪૬૭૫૨૦	૭૦૪૬૭૫૨૦	૨૩૧૬૫૯૮૪૦	૨૩૧૬૫૯૮૪૦	-૪૬૯૮૦૧૩૭	૧૬૧૧૯૨૩૨૦	૮૦૫૯૬૧૬૦	૦	૩૩૬૧૬૦૨૩		

અનુ. નંબર	માલિકનું નામ	સંતા પ્લોટ	રે. સર્વે/સી.ટી.એસ નંબર	મુળ પ્લોટ		આખરી પ્લોટ				આપવાનો ક્ષણ વણી (+) વળતર (-)	વધેલી કીમત	ક્ષણની ટકાવારી	આપવાનો ક્ષણ ઉમેરો (+) અથવા ઘટાડો (-)	ચોખ્ખી માંગણી	ટીપ્પણી				
				નંબર	ભેદક્રમ (ચો.મી.)	મૂલ્ય રૂપિયામાં		મૂલ્ય રૂપિયામાં અવિકસિત								મૂલ્ય રૂપિયામાં વિકસિત			
						બાંધકામોના મૂલ્ય સિવાય રૂ. પૈ	બાંધકામો સહિત રૂ. પૈ	બાંધકામોના મૂલ્ય સિવાય રૂ. પૈ	બાંધકામો સહિત રૂ. પૈ							બાંધકામોના મૂલ્ય સિવાય રૂ. પૈ	બાંધકામો સહિત રૂ. પૈ		
૧	૨	૩	૩(ક)	૪	૫	૬(ક)	૬(ખ)	૭	૮	૯(ક)	૯(ખ)	૧૦(ક)	૧૦(ખ)	૧૧	૧૨	૧૩	૧૪	૧૫	૧૬

વેજાગામ																			
64	૧	શ્રી સરકાર (વેજાગામ)	૧૩૪ પૈકી					૬૧/૧	૧૦૧૮૭										
								૬૧/૨	૬૪૬૧										
								૬૧/૩	૧૭૧૪૪										
								૬૧/૪	૫૧૩૨										
								૬૧/૫	૧૭૫૯૩										
								૬૧/૬	૭૩૬૨										
								૬૧/૭	૪૦૬૧૮										
								૬૧/૮	૩૩૭૮૯										
								૬૧/૯	૧૭૧૯૭										
								૬૧/૧૦	૨૪૬૭૭										
								૬૧/૧૧	૨૧૮૬૧										
								૬૧/૧૨	૧૫૭૮૨										
								૬૧/૧૩	૨૨૧૧૬										
								૬૧/૧૪	૩૮૩૪										
								૬૧/૧૫	૫૧૪૭૮										
								૬૧/૧૬	૬૧૫૧										
								૬૧/૧૭	૨૪૯૭૧										
૬૧/૧૮	૪૮૯૪૧																		
૬૧/૧૯	૨૧૧૧૦																		
૬૧/૨૦	૮૫૯૧																		
૬૧/૨૧	૮૫૦૮																		
૬૧/૨૨	૧૮૮૯૨																		
૬૧/૨૩	૧૧૯૭૦																		
૬૧/૨૪	૬૯૭૯																		
૬૧/૨૫	૫૨૩૧																		
			Total	૬૧	૭૬૦૯૬૦	૪૦૮૭૧૧૬૧૬૦	૪૦૮૭૧૧૬૧૬૦		૪૫૬૫૭૬	૨૪૫૨૨૬૯૬૯૬	૨૪૫૨૨૬૯૬૯૬	૭૪૭૩૬૯૨૫૪૪	૭૪૭૩૬૯૨૫૪૪	-૧૬૩૮૪૬૪૬૪	૫૦૨૧૪૨૨૮૪૮	૨૫૧૦૭૧૧૪૨૪	૦	૮૭૫૮૬૪૯૬૦	
65	૧	હયાત વોકળા (વેજાગામ)	૧૩૪ પૈકી					૬૨/૧	૩૮										
								૬૨/૨	૧૦૪૭										
								૬૨/૩	૩૭૩૮										
								૬૨/૪	૯૬૩૨										
								૬૨/૫	૭૪૪										
૬૨/૬	૩૦૬૬																		
			Total	૬૨	૨૦૫૯૦	૦	૦		૧૮૨૯૫	૦	૦	૦	૦	૦	૦	૦	૦	૦	
	159		SUB TOTAL "A"	૬૬	૧૮૭૩૬૦૪			૧૦૫	૧૧૩૦૫૮૮	૬૦૨૬૨૬૩૮૧૬	૬૦૨૬૨૬૩૮૧૬	૧૮૮૦૨૪૫૩૦૦૫	૧૮૮૦૨૪૫૩૦૦૫	-૪૦૧૨૨૦૬૫૬૬	૧૨૭૭૬૧૫૯૧૮૯	૬૩૮૮૦૭૯૫૯૫	૦	૨૩૭૫૮૭૨૯૯૯	

64 PUBLIC PURPOSE FP/PLOTS ALLOTED TO RAJKOT URBAN DEVELOPMENT AUTHORITY - RUDA																								
1	ગાર્ડન							૭૭	૬૫૬૭	૦	૦	૦	૦	૦	૦	૦	૦	૦	૧૦૦% યોજના વિસ્તારને લાભદાયી					
								૭૫	૩૬૦	૦	૦	૦	૦	૦	૦	૦	૦	૦	૦	૦	૦	૦	૧૦૦% યોજના વિસ્તારને લાભદાયી	
								૮૩	૪૮૫૩	૦	૦	૦	૦	૦	૦	૦	૦	૦	૦	૦	૦	૦	૦	૧૦૦% યોજના વિસ્તારને લાભદાયી
								૮૪	૧૫૪૫૦	૦	૦	૦	૦	૦	૦	૦	૦	૦	૦	૦	૦	૦	૦	૧૦૦% યોજના વિસ્તારને લાભદાયી
								૮૮	૧૫૨૮૩	૦	૦	૦	૦	૦	૦	૦	૦	૦	૦	૦	૦	૦	૦	૧૦૦% યોજના વિસ્તારને લાભદાયી
								૯૩	૧૩૦૯	૦	૦	૦	૦	૦	૦	૦	૦	૦	૦	૦	૦	૦	૦	૧૦૦% યોજના વિસ્તારને લાભદાયી
								૯૪	૧૧૬૯	૦	૦	૦	૦	૦	૦	૦	૦	૦	૦	૦	૦	૦	૦	૧૦૦% યોજના વિસ્તારને લાભદાયી
			Total					૪૪૯૯૦	૦	૦	૦	૦	૦	૦	૦	૦	૦	૧૦૦% યોજના વિસ્તારને લાભદાયી						
1	અર્બન ફોરેસ્ટ							૭૬	૪૪૫૦	૦	૦	૦	૦	૦	૦	૦	૦	૧૦૦% યોજના વિસ્તારને લાભદાયી						
			Total					૪૪૫૦	૦	૦	૦	૦	૦	૦	૦	૦	૦	૧૦૦% યોજના વિસ્તારને લાભદાયી						
1	એસ.ઈ.ડબલ્યુ.એસ.એચ.							૬૯	૮૦૨૪	૩૭૫૫૧૦૫૬	૩૭૫૫૧૦૫૬	૧૦૮૬૨૦૧૮૬	૧૦૮૬૨૦૧૮૬	૩૭૫૫૧૦૫૬	૭૧૦૬૯૧૨૯	૩૫૫૩૪૫૬૫	૦	૭૩૦૮૫૬૨૧	૧૦% યોજના વિસ્તારને લાભદાયી					
								૭૪	૨૭૯૭૩	૧૩૫૨૧૯૬૦૩	૧૩૫૨૧૯૬૦૩	૩૯૧૧૩૬૨૨૪	૩૯૧૧૩૬૨૨૪	૧૩૫૨૧૯૬૦૩	૨૫૫૯૧૬૬૨૧	૧૨૭૯૫૮૩૧૦	૦	૨૬૩૧૭૭૯૧૪	૧૦% યોજના વિસ્તારને લાભદાયી					
								૭૬	૨૩૯૨૦	૧૧૫૬૨૫૬૮૦	૧૧૫૬૨૫૬૮૦	૩૩૪૪૫૮૮૪૧	૩૩૪૪૫૮૮૪૧	૧૧૫૬૨૫૬૮૦	૨૧૮૮૩૩૧૬૧	૧૦૯૪૧૬૫૮૧	૦	૨૨૫૦૪૨૨૬૦	૧૦% યોજના વિસ્તારને લાભદાયી					
								૮૨	૨૯૫૦૦	૧૧૯૪૭૪૧૯૦	૧૧૯૪૭૪૧૯૦	૩૪૫૫૯૧૦૪૨	૩૪૫૫૯૧૦૪૨	૧૧૯૪૭૪૧૯૦	૨૨૬૧૧૬૮૫૨	૧૧૩૦૫૮૪૨૬	૦	૨૩૨૫૩૨૬૧૬	૧૦% યોજના વિસ્તારને લાભદાયી					
			Total					૮૯૪૧૬	૪૦૭૮૭૦૫૨૯	૪૦૭૮૭૦૫૨૯	૧૧૭૯૮૦૬૨૯૨	૧૧૭૯૮૦૬૨૯૨	૪૦૭૮૭૦૫૨૯	૭૭૧૯૩૭૬૩	૩૮૫૯૬૭૮૮૨	૦	૭૯૩૮૩૮૪૧૧							
1	પાર્કિંગ							૬૮	૧૯૯૯	૫૪૯૮૬૨૦	૫૪૯૮૬૨૦	૧૫૯૦૫૩૦૮	૧૫૯૦૫૩૦૮	૫૪૯૮૬૨૦	૧૦૪૦૬૬૮૮	૫૨૦૩૩૪૪	૦	૧૦૭૦૧૯૬૪	૫૦% યોજના વિસ્તારને લાભદાયી					
								૭૩	૨૫૭૦	૭૫૮૦૭૧૬	૭૫૮૦૭૧૬	૨૧૯૨૭૯૭૯	૨૧૯૨૭૯૭૯	૭૫૮૦૭૧૬	૧૪૩૪૭૨૬૩	૭૧૭૩૬૩૧	૦	૧૪૭૫૪૪૭	૫૦% યોજના વિસ્તારને લાભદાયી					
								૯૧	૨૧૩૪	૫૮૬૭૩૪૩	૫૮૬૭૩૪૩	૧૬૯૭૧૮૭૭	૧૬૯૭૧૮૭૭	૫૮૬૭૩૪૩	૧૧૧૦૪૫૩૪	૫૫૫૨૨૬૭	૦	૧૧૪૧૯૬૧૦	૫૦% યોજના વિસ્તારને લાભદાયી					
								૯૨	૫૬૮૭	૧૫૬૪૦૧૧૮	૧૫૬૪૦૧૧૮	૩૮૭૩૩૪૬૩	૩૮૭૩૩૪૬૩	૧૫૬૪૦૧૧૮	૨૩૦૯૩૩૪૫	૧૧૫૪૬૬૭૨	૦	૧૬૪૫૯૭૧૭	૫૦% યોજના વિસ્તારને લાભદાયી					
			Total					૧૨૩૯૦	૧૮૯૪૬૬૭૯	૧૮૯૪૬૬૭૯	૫૪૮૦૫૧૬૪	૫૪૮૦૫૧૬૪	૧૮૯૪૬૬૭૯	૩૫૮૫૮૪૮૫	૧૭૯૨૯૨૪૨	૦	૩૬૮૭૫૯૨૧							
1	સેલ ફોર રેસીડેન્સીયલ							૬૫	૩૫૨૧	૧૮૩૮૨૦૭૩	૧૮૩૮૨૦૭૩	૫૩૧૭૧૯૮૬	૫૩૧૭૧૯૮૬	૧૮૩૮૨૦૭૩	૩૪૭૮૯૯૧૨	૧૭૩૯૪૦૫૬	૦	૩૫૭૭૭૦૨૯	૧૦% યોજના વિસ્તારને લાભદાયી					
								૬૬	૧૭૨૭૨	૯૩૨૭૦૫૨૮	૯૩૨૭૦૫૨૮	૨૬૯૭૯૪૩૨૯	૨૬૯૭૯૪૩૨૯	૯૩૨૭૦૫૨૮	૧૭૬૫૨૩૮૦૧	૮૮૨૬૧૯૦૧	૦	૧૮૧૫૨૪૨૯	૧૦% યોજના વિસ્તારને લાભદાયી					
								૭૦	૧૫૦૪૩	૭૯૮૭૮૩૮૩	૭૯૮૭૮૩૮૩	૨૩૧૦૫૬૨૧૧	૨૩૧૦૫૬૨૧૧	૭૯૮૭૮૩૮૩	૧૫૧૧૭૭૨૮૨	૭૫૫૮૮૯૧૪	૦	૧૫૫૪૬૭૨૯૭	૧૦% યોજના વિસ્તારને લાભદાયી					
								૭૨	૧૦૦૬૩	૪૮૬૪૨૫૬૯	૪૮૬૪૨૫૬૯	૧૪૦૭૦૩૪૯૫	૧૪૦૭૦૩૪૯૫	૪૮૬૪૨૫૬૯	૯૨૦૬૦૯૨૬	૪૬૦૩૦૪૬૩	૦	૯૪૬૭૩૦૨	૧૦% યોજના વિસ્તારને લાભદાયી					
								૭૮	૧૯૫૭૬	૮૪૫૬૯૨૭૦	૮૪૫૬૯૨૭૦	૨૪૪૬૨૫૦૭૨	૨૪૪૬૨૫૦૭૨	૮૪૫૬૯૨૭૦	૧૬૦૦૫૫૮૦૧	૮૦૦૨૭૯૦૧	૦	૧૬૪૫૯૭૧૭	૧૦% યોજના વિસ્તારને લાભદાયી					
			Total					૬૫૪૭૬	૩૨૪૭૪૨૮૨૪	૩૨૪૭૪૨૮૨૪	૯૩૯૩૫૧૦૯૨	૯૩૯૩૫૧૦૯૨	૩૨૪૭૪૨૮૨૪	૬૧૪૬૦૮૨૬૮	૩૦૭૩૦૪૧૩૪	૦	૬૩૨૦૪૬૯૫૮							

અનુ. નંબર	માલિકનું નામ	સંતા પ્લોટ	રે. સર્વે / સી.ટી.એસ નંબર	મૂળ પ્લોટ				આખરી પ્લોટ				આપવાનો ક્ષણવણી (+) વળતર (-)	વધેલી કીમત	ક્ષણની ટકાવારી	આપવાનો ક્ષણ ઉમેરો (+) અથવા ઘટાડો (-)	ચોખ્ખી માંગણી	ટીપ્પણી				
				મૂલ્ય રૂપિયામાં		મૂલ્ય રૂપિયામાં અવિકસિત		મૂલ્ય રૂપિયામાં અવિકસિત		મૂલ્ય રૂપિયામાં વિકસિત											
				નંબર	ભેદક્રમ (ચો.મી.)	બાંધકામોના મૂલ્ય સિવાય રૂ. પૈ	બાંધકામો સહિત રૂ. પૈ	નંબર	ભેદક્રમ (ચો.મી.)	બાંધકામોના મૂલ્ય સિવાય રૂ. પૈ	બાંધકામો સહિત રૂ. પૈ							બાંધકામોના મૂલ્ય સિવાય રૂ. પૈ	બાંધકામો સહિત રૂ. પૈ		
૧	૨	૩	૩(ક)	૪	૫	૬(ક)	૬(ખ)	૭	૮	૯(ક)	૯ (ખ)	૧૦(ક)	૧૦(ખ)	૧૧	૧૨	૧૩	૧૪	૧૫	૧૬		
1	સેલ ફોર કોમર્શિયલ							૬૪	૭૧૮૮	૩૭૫૭૫.૭૩૭	૩૭૫૭૫.૭૩૭	૧૦૮૬૯૧૫૭૮	૧૦૮૬૯૧૫૭૮	૩૭૫૭૫.૭૩૭	૭૧૧૧૫૮૪૦	૩૫૫૫૭૮૨૦	૦	૭૩૧૩૩૬૫૭	૧૦% યોજના વિસ્તારને લાભદાયી		
								૭૧	૧૯૭૭૪	૯૫૫૮૬૧૯૧	૯૫૫૮૬૧૯૧	૨૭૬૪૯૨૬૧૫	૨૭૬૪૯૨૬૧૫	૯૫૫૮૬૧૯૧	૧૮૦૬૦૬૪૨૫	૯૦૪૫૩૨૧૨	૦	૧૮૬૦૩૯૪૦૩	૧૦% યોજના વિસ્તારને લાભદાયી		
								૭૯	૨૫૧૦૨	૧૨૧૩૩૮૪૭૧	૧૨૧૩૩૮૪૭૧	૩૫૦૬૮૩૬૬૩	૩૫૦૬૮૩૬૬૩	૧૨૧૩૩૮૪૭૧	૨૨૬૬૪૫૧૯૧	૧૧૪૮૨૨૫૯૬	૦	૨૩૬૧૬૧૦૬૭	૧૦% યોજના વિસ્તારને લાભદાયી		
								૮૧	૫૬૨૩	૨૭૧૮૨૯૭૪	૨૭૧૮૨૯૭૪	૭૮૬૨૯૪૭૧	૭૮૬૨૯૪૭૧	૨૭૧૮૨૯૭૪	૫૧૪૪૬૪૯૭	૨૫૭૨૩૨૪૮	૦	૫૨૯૦૬૨૨૨	૧૦% યોજના વિસ્તારને લાભદાયી		
								૮૬	૧૧૦૫૪	૫૩૪૩૨૯૮૩	૫૩૪૩૨૯૮૩	૧૫૪૫૬૦૨૪૬	૧૫૪૫૬૦૨૪૬	૫૩૪૩૨૯૮૩	૧૦૧૧૨૭૨૬૩	૫૦૫૬૩૬૩૨	૦	૧૦૩૯૯૬૬૧૪	૧૦% યોજના વિસ્તારને લાભદાયી		
								૮૯	૪૧૫૭	૨૦૦૯૩૧૦૦	૨૦૦૯૩૧૦૦	૫૮૧૨૧૩૦૦	૫૮૧૨૧૩૦૦	૫૮૧૨૧૩૦૦	૩૮૦૨૮૨૦૦	૧૯૦૧૪૧૦૦	૦	૩૯૧૦૭૨૦૦	૧૦% યોજના વિસ્તારને લાભદાયી		
						Total			૭૨૯૦૮	૩૫૫૨૦૯૪૫૬	૩૫૫૨૦૯૪૫૬	૧૦૨૭૪૭૮૮૭૨	૧૦૨૭૪૭૮૮૭૨	૩૫૫૨૦૯૪૫૬	૬૭૨૨૬૯૪૧૬	૩૩૬૧૩૪૭૦૮	૦	૬૯૧૩૪૪૧૬૪			
1	સોશીયલ ઈન્ફ્રાસ્ટ્રક્ચર							૬૩	૫૮૪૪	૧૬૯૪૮૭૩૧	૧૬૯૪૮૭૩૧	૪૯૦૨૫૮૯૯	૪૯૦૨૫૮૯૯	૧૬૯૪૮૭૩૧	૩૨૦૭૭૧૬૮	૧૬૦૩૮૫૮૪	૦	૩૨૯૮૭૩૧૫	૫૦% યોજના વિસ્તારને લાભદાયી		
								૮૫	૩૨૫૬૯	૮૭૪૬૩૭૮૧	૮૭૪૬૩૭૮૧	૨૫૨૯૯૭૩૩૩	૨૫૨૯૯૭૩૩૩	૮૭૪૬૩૭૮૧	૧૬૫૫૩૩૯૫૨	૮૨૭૬૬૯૭૬	૦	૧૭૦૨૩૦૭૫૭	૫૦% યોજના વિસ્તારને લાભદાયી		
								૯૦	૩૯૯૧	૧૦૭૧૭૧૦૫	૧૦૭૧૭૧૦૫	૩૧૦૦૦૨૯૯	૩૧૦૦૦૨૯૯	૧૦૭૧૭૧૦૫	૨૦૨૮૩૧૯૪	૧૦૧૪૧૫૯૭	૦	૨૦૮૫૮૭૦૨	૫૦% યોજના વિસ્તારને લાભદાયી		
						Total			૪૨૪૦૪	૧૧૫૧૨૯૬૧૭	૧૧૫૧૨૯૬૧૭	૩૩૩૦૨૩૯૩૧	૩૩૩૦૨૩૯૩૧	૧૧૫૧૨૯૬૧૭	૨૧૭૮૯૪૩૧૪	૧૦૮૯૪૭૧૫૭	૦	૨૨૪૦૬૭૭૪			
1	ઓપન સ્પેસ							૬૭	૧૩૭૯	૦	૦	૦	૦	૦	૦	૦	૦	૦	૧૦૦% યોજના વિસ્તારને લાભદાયી		
						Total			૧૩૭૯	૦	૦	૦	૦	૦	૦	૦	૦	૦			
	<b>SUB TOTAL "B"</b>					Total		૩૧	૩૩૩૪૧૪	૧૨૨૧૮૯૯૧૦૫	૧૨૨૧૮૯૯૧૦૫	૩૫૩૪૪૬૫૩૫૧	૩૫૩૪૪૬૫૩૫૧	૧૨૨૧૮૯૯૧૦૫	૨૩૧૨૫૬૬૨૪૬	૧૧૫૬૨૮૩૧૨૩	૦	૪૭૮૩૫૫૧૨૪૭			
1	EXI. CART TRACK ROAD	હયાત રોડના મૂળ બંડનું ક્ષેત્રફળ સરકારી જમીનમાં આમેજ કરેલ છે.																			
2	T.P.S. ROAD								૪૦૯૬૦૩												
	<b>SUB TOTAL "C"</b>								૦												
	<b>TOTAL SCHEME AREA</b>	<b>TOTAL "A+B+C"</b>						૧૩૬	૧૮૭૩૬૦૪	૭૨૪૮૧૯૨૯૨૧	૭૨૪૮૧૯૨૯૨૧	૨૨૩૩૬૯૧૮૩૫૬	૨૨૩૩૬૯૧૮૩૫૬	-૨૭૯૦૩૦૭૪૯૧	૧૫૦૮૮૭૨૫૪૩૫	૭૫૪૪૩૬૨૭૧૮	૦	૭૧૫૯૪૨૪૨૪૫			
<b>JUNIOR TOWN PLANNER</b> RUDA				<b>TOWN PLANNER</b> RUDA				<b>SENIOR TOWN PLANNER</b> RUDA				<b>CHIEF EXECUTIVE AUTHORITY</b> RUDA									